



**PAC 2023-2027**

**DOMANDE di SUPERFICIE**

**Nuovo Applicativo 2023**

**Manuale per la presentazione telematica della**

**Domanda Unificata**

**Tabella delle versioni**

<b>Versione</b>	<b>Data</b>	<b>Note</b>
1.0	26/04/2023	Nascita del documento – Domanda Unica
1.1	01/06/2023	Aggiornamento e integrazione: Domanda Unica (giovane agricoltore); Sviluppo Rurale 2023-2027; Dichiarazioni supplementari accoppiati, STAMPA e PROTOCOLLAZIONE
1.2	16/06/2023	Proroga scadenza, modulo domanda di rettifica
1.3	27/06/2023	Accoppiati 2° raccolto, PSR Conferme, precisazioni SRA10.1, Import PCG extra Avepa

## Sommario

INTRODUZIONE.....	5
Applicativi AVEPA: modalità di accesso e utilizzo.....	8
Compilazione Domande 2023 .....	10
PIANO GRAFICO 2023 (PCG).....	11
CASI PARTICOLARI: Import Piani Colturali Grafici – Fascicoli extra Avepa .....	14
CASI PARTICOLARI: ATTI 170 e 753.....	15
Fasi per la compilazione della domanda .....	16
Creazione NUOVA domanda .....	18
NUOVA domanda .....	20
Cancellazione di una domanda.....	21
Scelta premi.....	22
Compilazione delle schede .....	24
Scheda Anticipazione.....	29
Scheda Sostegno di Base al reddito per la sostenibilità (BISS).....	30
Compilazione scheda BISS in DUNI 2023.....	31
Scheda Sostegno Ridistributivo Complementare al reddito per la sostenibilità (CRISS).....	33
Compilazione scheda CRISS in DUNI 2023.....	34
Compilazione scheda GIOVANE AGRICOLTORE in DUNI 2023 .....	36
Istruzioni per la compilazione della SCHEDA di FASCICOLO - GIOVANE/NUOVO AGRICOLTORE .....	37
SCHEDA REGIMI ECOLOGICI ZOOTECNIA .....	40
ECOSHEMA 1 .....	40
Compilazione scheda ECOSHEMA 1 in DUNI 2023 .....	42
Visualizzazione dati CLASSYFARM in Scheda ATTI di Fascicolo .....	43
SCHEDA REGIMI ECOLOGICI SUPERFICIE.....	45
ECOSHEMA 2 .....	45
Compilazione scheda ECOSHEMA 2 in DUNI 2023.....	46
ECOSHEMA 3 .....	50

Compilazione scheda ECOSCHEMA 3 in DUNI 2023 .....	51
ECOSCHEMA 4 .....	54
Compilazione scheda ECOSCHEMA 4 in DUNI 2023 .....	56
ECOSCHEMA 5 .....	59
Compilazione scheda ECOSCHEMA 5 in DUNI 2023 .....	63
Scheda Sostegno Accoppiato al reddito Superfici .....	67
Scheda Richiesta accesso alla riserva (DAR) .....	74
Scheda AIUTI SUPPLEMENTARI - “DE MINIMIS” .....	78
SVILUPPO RURALE 2023-2027 .....	80
ACA3 - tecniche lavorazione ridotta dei suoli.....	80
Compilazione SRA03 - ACA3 - tecniche lavorazione ridotta dei suoli .....	81
ACA8 - gestione prati e pascoli permanenti .....	84
SRA8.1 - gestione sostenibile dei prati permanenti .....	84
Compilazione SRA08 – ACA8.1 - gestione sostenibile dei prati permanenti.....	85
SRA8.3 - Gestione sostenibile dei pascoli permanenti (incluse le pratiche locali tradizionali) .....	88
Compilazione SRA08 – ACA8.3 - gestione sostenibile dei pascoli permanenti .....	89
ACA 10 - Gestione attiva infrastrutture ecologiche.....	92
SRA 10.1 - Formazioni arboreo/arbustive .....	92
Compilazione SRA10 – ACA10.1 - gestione attiva infrastrutture ecologiche .....	98
SRA10.3 boschetti.....	102
Compilazione SRA10 – ACA10.3 - gestione attiva infrastrutture ecologiche .....	107
Compilazione SRA14 – ACA14 – Allevatori custodi della biodiversità.....	111
Compilazione SRA29 – pagamenti per la conversione/mantenimento superficie biologica .....	115
Compilazione SRB01 – sostegno zone con svantaggi naturali montagna .....	120
Scheda PSR 2014-2022 – CONFERME.....	123
Scheda PSR 2014-2022 – CONFERME: SUBENTRI.....	128
Scheda ALTRE DICHIARAZIONI.....	130
Scheda CFM-CE (Cause di forza maggiore/circostanze eccezionali) .....	130

Scheda Dichiarazioni (obbligatorie).....	131
Scheda Canapa.....	132
Scheda Allegati (Castagneti da frutto).....	133
SEZIONE DOMANDA GRAFICA .....	134
DEROGA 2023 – BCAA8 “impegno A” .....	140
CONTROLLI in fase di compilazione della Domanda Unificata 2023 .....	142
STAMPA della domanda .....	143
PROTOCOLLAZIONE della Domanda.....	144
Conformità – Non Conformità della domanda.....	145
Domanda di rettifica.....	145

## INTRODUZIONE

### Riferimenti Normativi:

- PSP ITALIA 2013-2027 approvato con Decisione di esecuzione C(2022) 8645 final del 2 dicembre 2022 della Commissione Europea
- DM (MASAF) n. 660087 del 23/12/2022 (Pagamenti diretti) e s.m.i.
- DM (MIPAAF) n. 362512 del 23/08/2022 (condizionalità rafforzata: deroga 2023 per BCAA7 e Impegno A “terreni a riposo” della BCAA8)

### PAGAMENTI DIRETTI (PD):

- Sostegno di Base al reddito per la sostenibilità (BISS)
- Sostegno redistributivo complementare al reddito per la sostenibilità (CRISS)
- Sostegno complementare al reddito per i Giovani Agricoltori
- ECOSCHEMI: regimi per il clima, l'ambiente e il benessere degli animali
- Sostegno accoppiato al reddito (SUPERFICIE)
- Sostegno accoppiato al reddito (ZOOTECNIA)
- ACCESSO ALLA RISERVA NAZIONALE dei diritti all'aiuto (TITOLI)

### PREMI DE MINIMIS:

- Nazionale: Grano duro

### ELEMENTI COMUNI:

- **Matrice di compatibilità Prodotto-Intervento** (resa disponibile sul sito [www.avepa.it](http://www.avepa.it) alla pagina “Aiuti di Superficie”, nella sezione “Documenti”)
- **Data di riferimento per i pagamenti diretti: 15/05/2023**
- **SCADENZA: 30/06/2023**. Il DM MASAF n. 300209 del 09/06/2023 ha prorogato ulteriormente i termini per la presentazione delle domande per la campagna 2023. Con Decreto del Presidente della Giunta regionale del Veneto n. 41 del 14/06/2023 è stata disposta la proroga anche per i bandi dello Sviluppo Rurale 2023-2027 e precedenti programmazioni. Pertanto, per l'anno 2023, le domande sono presentate **entro venerdì 30 giugno 2023**. Per le domande presentate oltre il termine del 30 giugno 2023 si applicano le riduzioni di cui all'articolo 5 del decreto legislativo 17 marzo 2023, n. 42. Eventuali modifiche apportate alle domande protocollate entro il 30 giugno 2023, con l'aggiunta di singole parcelle agricole o singoli diritti all'aiuto, capi animali o ulteriori elementi fattuali sulle quali richiedere ulteriori interventi, a condizione che i requisiti previsti siano rispettati, compresi gli ettari ammissibili a disposizione del beneficiario nel fascicolo aziendale, non sono considerate domande tardive purché presentate entro il 25 luglio 2023. Le regole sopra riportate, ai sensi dell'art. 4 del DM Masaf n. 248477 del 12/05/2023, sono valide anche per le domande relative allo Sviluppo Rurale.

## **REGOLE GENERALI relative ai PAGAMENTI DIRETTI**

### Art. 11 DM 660087/2022 (attivazione diritti all'aiuto)

Per l'attivazione dei diritti all'aiuto detenuti e il pagamento dei premi basati sulla superficie, l'agricoltore in attività dichiara in domanda unica **un numero equivalente di ettari ammissibili a sua disposizione nel territorio nazionale alla data del 15 maggio dell'anno di domanda**, sulla base di uno dei titoli di conduzione specificati nell'allegato III.

Gli ettari dichiarati devono essere conformi alla definizione di cui all'articolo 3, comma 1, lettera f) del presente decreto nel corso dell'intero anno civile, salvo i casi di forza maggiore o di circostanze eccezionali di cui all'articolo 3 del regolamento (UE) 2021/2116.

**Nel caso di cessione delle superfici utilizzate per l'attivazione dei diritti all'aiuto prima del 31 dicembre dell'anno di domanda, l'agricoltore cedente resta responsabile del mantenimento della suddetta conformità.**

La domanda unica è presentata presso l'organismo pagatore che detiene il fascicolo aziendale dell'agricoltore, entro il 15 maggio di ogni anno

### Art 16 DM 660087/2022 (ecoschemi), c. 7:

Se durante il periodo di esecuzione di un impegno poliennale (ECO 3 e ECO 4) che costituisce la condizione per la concessione del sostegno, il beneficiario cede totalmente o parzialmente la sua azienda a un altro soggetto, se quest'ultimo subentra nell'impegno che corrisponde al terreno/ai capi animali trasferito/i per il restante periodo, percepisce il pagamento. **Nel caso di mancato subentro/mancato rispetto dell'impegno da parte del subentrante, si procede al recupero dei pagamenti eventualmente già erogati in favore del cedente.**

### CONDIZIONALITA'

**ATTENZIONE: nel 2023 vigono contemporaneamente regole vecchie e regole nuove riferite alla condizionalità, a seconda delle tipologie di domande presentate. In fascicolo sono state predisposte 2 tipologie di schede:**

- **CONDIZIONALITA' 2014-2022**
- **CONDIZIONALITA' 2023-2027**

#### **Regola:**

- domande unificate contenenti **ESCLUSIVAMENTE** domande riferite alla programmazione 2014-2022 (PSR CONFERME) possono procedere solo in presenza di scheda **CONDIZIONALITA' 2014-2022**;
- domande unificate contenenti **ESCLUSIVAMENTE** domande riferite alla programmazione 2023-2027 possono procedere solo in presenza di scheda **CONDIZIONALITA' 2023-2027**;
- domande unificate contenenti **CONTESTUALMENTE** domande riferite alla programmazione 2014-2022 e programmazione 2023-2027 possono procedere solo in presenza di entrambe le schede **CONDIZIONALITA' 2014-2022** e **CONDIZIONALITA' 2023-2027**.

## GLOSSARIO

**Quintupletta:** codice identificativo della coltura (in PCG, in fascicolo, in Domanda) formato da 5 raggruppamenti di cifre che individuano i dettagli della coltura (tipologia, destinazione d'uso, varietà...)

Esempio 001-002-010-022-001 = GRANTURCO (MAIS)-DA FORAGGIO-INSILATO-ENERGETICO-MARANO VICENTINO

**PCG:** Piano colturale Grafico

**DUNI:** Domanda Unificata. Contiene in un'unica domanda sia le richieste per i pagamenti diretti, sia le richieste relative agli interventi di sviluppo rurale a superficie/capo.

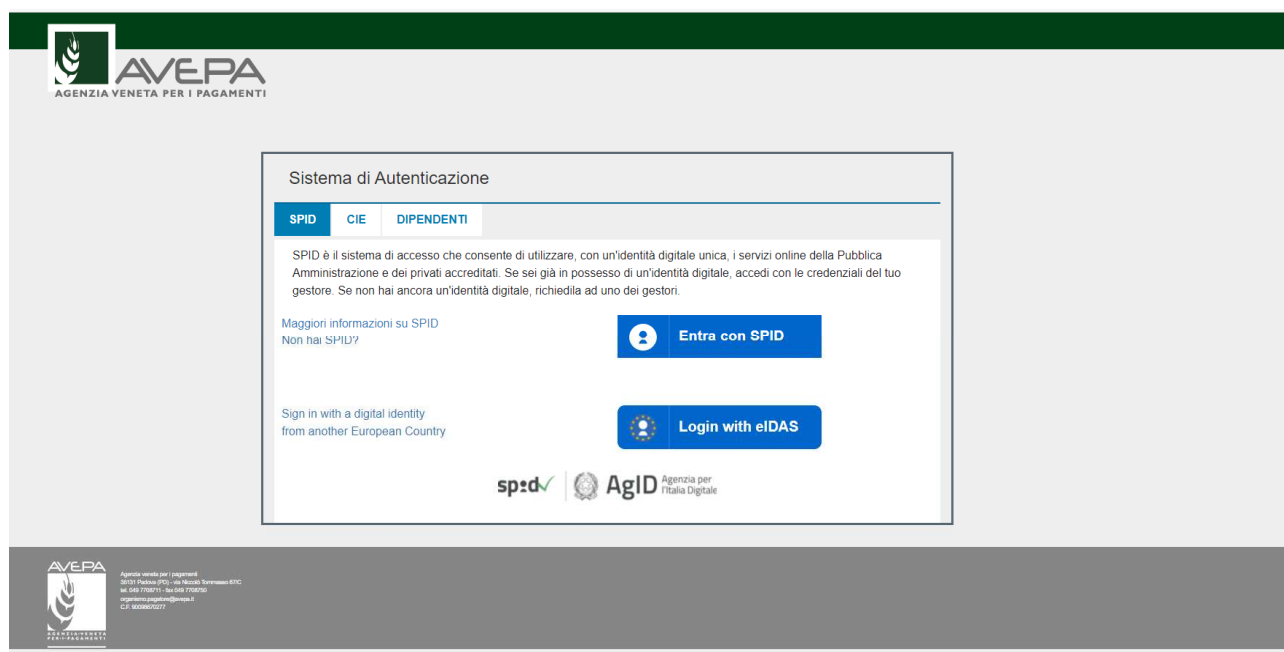
**DOMANDA GRAFICA:** si tratta di una specifica sezione della domanda che permette di visualizzare graficamente sulla mappa le aree Richiedibili/richieste/non richiedibili ed inoltre permette, laddove necessario, il ritaglio di poligoni e di impegnare le superfici desiderate, localizzando esattamente l'impegno.

La domanda grafica si rende particolarmente necessaria per i premi "a superficie" in presenza di superfici da Piano colturale grafico potenzialmente richiedibili superiori rispetto a quelle che il beneficiario intende impegnare (quindi in particolare per Ecoschemi, Accoppiati, Sviluppo Rurale).

## Applicativi AVEPA: modalità di accesso e utilizzo

Per utilizzare gli applicativi AVEPA è necessario registrarsi nel sistema **GUARD** (*Gestione utenze applicativi e restrizioni sui dati*), eseguire la procedura di registrazione proposta, inviare all'Agenzia la documentazione richiesta e seguire le indicazioni contenute nei messaggi e-mail che l'utente riceve durante (e al termine) della registrazione.

L'accesso agli applicativi AVEPA è consentito unicamente tramite gli strumenti di autenticazione SPID, eIDAS, CIE.



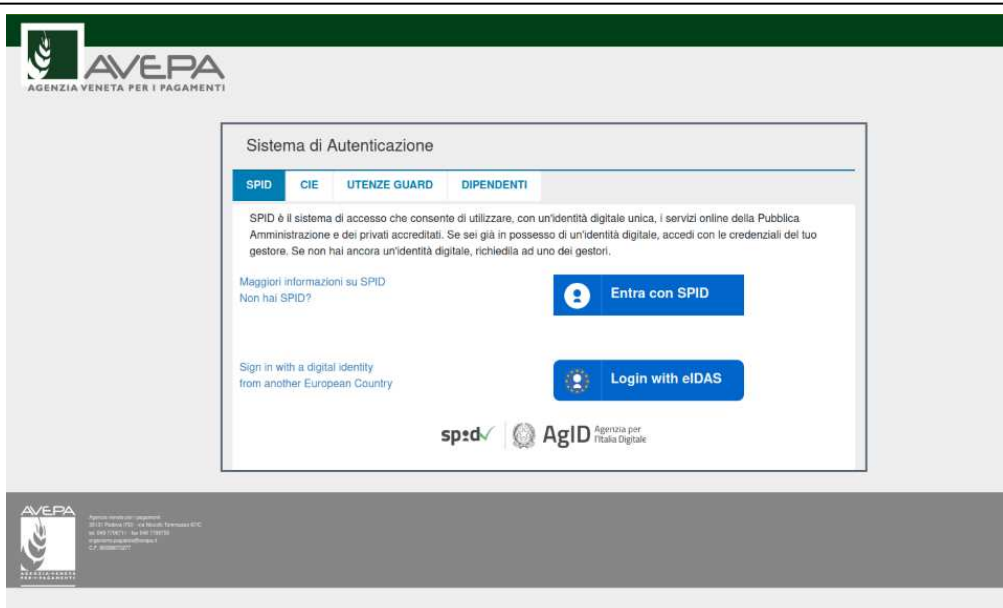
Una volta autenticati è possibile effettuare le seguenti operazioni:

- visualizzare/aggiornare il **fascicolo aziendale** delle aziende agricole con sede legale in Veneto;
- visualizzare i **pagamenti** effettuati a favore dell'azienda agricola;
- visualizzare il sistema informativo geografico (GIS) dell'AVEPA contenente i **dati di utilizzo del suolo** del Veneto;
- presentare le **domande** relative agli aiuti finanziati dai fondi europei agricoli FEAGA e FEASR e dal Programma di sviluppo rurale (**PSR 2014-2022 e CSR 2023-2027**) del Veneto;

Per ulteriori dettagli o per la richiesta delle credenziali consultare il seguente link: <http://www.avepa.it/applicativi>.

In caso di problematiche relative all'accesso agli applicativi AVEPA e/o di malfunzionamento degli stessi è possibile rivolgersi al numero verde **800 918 230**.





Sarà possibile inoltrare eventuali richieste di chiarimenti al seguente indirizzo di posta elettronica: **procedure.superficie@avepa.it**.

L'accesso all'applicativo resterà aperto fino alle ore 23.59 del giorno di chiusura dei termini previsti nel bando.

## Compilazione Domande 2023

Le domande 2023 sono collegate al fascicolo aziendale.



















In particolare, il fascicolo aziendale deve essere correttamente compilato e validato, nelle schede:

- **MOD. PAGAMENTO;**
- **PIANI COLTURALI**, che per la presentazione delle domande a superficie 2023 devono essere TOTALMENTE grafici (compilati attraverso la piattaforma *Piano Grafico*). Di seguito nominato "PCG";
- **CONDIZIONALITÀ:** da aggiornarsi per l'anno di campagna 2023 (Attenzione vanno compilate 2 schede: Scheda CONDIZIONALITA' 2014-2022 e Scheda CONDIZIONALITA' 2023-2027);
- **GIOVANE/NUOVO AGRICOLTORE:** nella quale indicare tutti i dati relativi al soggetto giovane/nuovo agricoltore nel caso di richiesta del premio giovane agricoltore o di richiesta accesso alla riserva nazionale per fattispecie "giovane agricoltore" o per fattispecie "nuovo agricoltore". In particolare con la PAC 2023-2027 è necessario indicare i dati relativi ai requisiti di istruzione e competenza.
- **ALLEVAMENTI/CAPI:** dove è necessario indicare i codici allevamento/capi – da BDN – nel caso di richiesta PREMIO ACCOPPIATO ZOOTECNIA, ECOSHEMA 1, interventi Sviluppo rurale connessi con gli animali, oppure nel caso di superfici dichiarate a pascolo/prato permanente;
- **ATTI:** da compilare - ad esempio - per tracciare per la richiesta di riconoscimento di causa di forza maggiore, oppure per altri particolari situazioni pertinenti con la domanda unificata (si vedano appositi richiami all'interno della presente guida)

Nel caso in cui le schede del Fascicolo non siano compilate, oppure il piano sia stato modificato successivamente alla data di creazione della domanda, vengono accese anomalie bloccanti in fase di controllo. Tutte le schede del fascicolo aggiornano automaticamente anche la domanda.

### COMPETENZA FASCICOLO – ORGANISMO PAGATORE

**SI RICORDA CHE** per la domanda unica il fascicolo **DEVE** essere di competenza AVEPA, pertanto, per non incorrere in successive problematiche e mancati pagamenti si raccomanda di **verificare l'effettiva competenza del fascicolo**, sia all'atto della sua costituzione (verifica della sede legale/domicilio fiscale) che controllando **l'esito della sincronizzazione con il SIAN nella scheda PROCESSI DI EXPORT.**

Stato fascicolo: VALIDO  		Terreni demaniali o di proprietà di enti pubblici 	
INDICATORI	<a href="#">Dettaglio</a> 		
DATE ANTIMAFIA			
UTE		<b>Metodo</b>	<b>Destinazione</b>
ANAGRAFICA		Processo MONITORAGGIO EXPORT SINCRONIZZAZIONE SIAN terminato il 04/02/2021 15:30:27	
PERSONE		EXPORT MONITORAGGIO SIAN	SIAN
INFO. GIURIDICHE		Processo EXPORT FASCICOLI IMMEDIATO 5.0 (ASINCRONO) terminato il 15/10/2020 23:21:03	
INFO. CCIAA		AGGIORNA CONTO CORRENTE	SIAN
MOD. PAGAMENTO		AGGIORNA CONSISTENZA COMPLETA SIAN 5.0 (ASINCRONO)	SIAN
CONSISTENZA		AGGIORNA FASCICOLO SIAN 15	SIAN
STORICO CONSISTENZA		Processo EXPORT FASCICOLI VALIDI 5.0 (ASINCRONO) terminato il 15/10/2020 12:28:19	
ISOLE AZIENDALI		AGGIORNA CONTO CORRENTE	SIAN
PIANI COLTURALI		AGGIORNA CONSISTENZA COMPLETA SIAN 5.0 (ASINCRONO)	SIAN
CONDIZIONALITA'		AGGIORNA FASCICOLO SIAN 15	SIAN
TITOLO 2015-2020		Processo EXPORT FASCICOLI PUNTUALE 5.0 (ASINCRONO) terminato il 23/10/2018 09:29:11	
TITOLI		AGGIORNA CONTO CORRENTE	SIAN
ALLEVAMENTI		AGGIORNA CONSISTENZA COMPLETA SIAN 5.0 (ASINCRONO)	SIAN
VALIDAZIONE			
PROCESSI DI EXPORT			
PROCESSI DI IMPORT			

## Registro di export

Ultimo	SI	Processo	
Destinazione		Metodo	
Errori		Avvertimenti	
Parametri		Note	

Metodo	Destinazione	Parametri
<b>Processo MONITORAGGIO EXPORT SINCRONIZZAZIONE SIAN terminato il 04/02/2021 15:30:27</b>		
EXPORT MONITORAGGIO SIAN	SIAN	CUAA=nnnnnnnnnn ID_PROCESSO=3256561 ID_SCVA=361293
<b>Processo EXPORT FASCICOLI IMMEDIATO 5.0 (ASINCRONO) terminato il 15/10/2020 23:21:03</b>		
AGGIORNA CONTO CORRENTE	SIAN	CUAA=nnnnnnnnnn ID_PROCESSO=3085291 ID_SEQUENZA=129
AGGIORNA CONSISTENZA COMPLETA SIAN 5.0 (ASINCRONO)	SIAN	CUAA=nnnnnnnnnn ID_PROCESSO=3085291 ID_SEQUENZA=131 ID_EXPORT=21976505
AGGIORNA FASCICOLO SIAN 15	SIAN	CUAA=nnnnnnnnnn ID_PROCESSO=3085291 ID_SEQUENZA=

## Dettaglio export

Tipo		Processo	
MONITORAGGIO EXPORT SINCRONIZZAZIONE SIAN			Data fine

Export			
ID	22024609	Metodo	EXPORT MONITORAGGIO SIAN
Data richiesta	04/02/2021 15:30:08	Data export	04/02/2021 15:30:26
Parametri	CUAA=nnnnnnnnnn ID_PROCESSO=3256561 ID_SCVA=361293		
Note			

Log	
	FASCICOLO/MANDATO   IL SOGGETTO HA UN FASCICOLO PRESENTE IN AGEA CON APPARTENENZA AD UN OP DIFFERENTE   CUAA: nnnnnnnnnn
	Export avvenuto correttamente

### IMPORTANTE!

Qualora il fascicolo non risultasse di competenza AVEPA si chiede, dopo le opportune verifiche, di provvedere a **sanare tempestivamente la situazione attraverso la richiesta di trasferimento fascicolo**, come da procedura illustrata alle pagine 12 - 15 del Manuale per la gestione del fascicolo aziendale adottato con Decreto n. 154 del 23.12.2015.

Il modello per la richiesta di variazione dell'Organismo Pagatore di competenza è scaricabile dalla sezione *Principali settori di attività - Fascicolo aziendale – Modulistica* del sito istituzionale [www.avepa.it](http://www.avepa.it)

## PIANO GRAFICO 2023 (PCG)

Il piano colturale di riferimento della domanda unificata sarà quello che viene compilato attraverso la piattaforma PIANO GRAFICO con data di riferimento al **15 maggio dell'anno di campagna**.



Il piano, per venir caricato correttamente in domanda oltre ad avere la data di riferimento al 15 maggio, deve essere **TOTALMENTE GRAFICO**:

Anno	Superficie Coltivata	Id ultimo piano grafico ufficializzato	Data ultima ufficializzazione	Totale Particelle	Particelle Grafiche	Piano totalmente grafico	Ufficializzato con sovrapposizioni
2023	822.352	180097761	24/04/2023	83	83		N

ed avere una scheda di validazione ovvero avere il FASCICOLO VALIDATO:

**Stato fascicolo: VALIDO**

Ogni modifica del piano svaliderà il fascicolo e creerà anomalie bloccanti in DOMANDA.

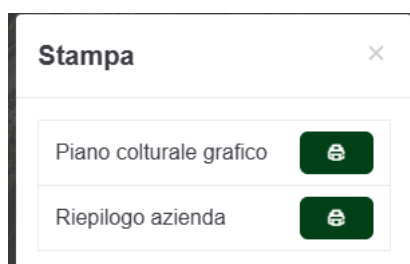
Si suggerisce di eseguire in sequenza cronologica le seguenti operazioni:

1. Compilare il piano totalmente grafico corretto, con la data di riferimento corretta e Pubblicarlo.
2. Validare il fascicolo
3. Solo successivamente creare la domanda.


Particolare attenzione devono fare coloro che hanno compilato per urgenze il piano in forma alfanumerica o con una data diversa: in questo caso il piano va ricompilato seguendo le indicazioni di cui sopra.

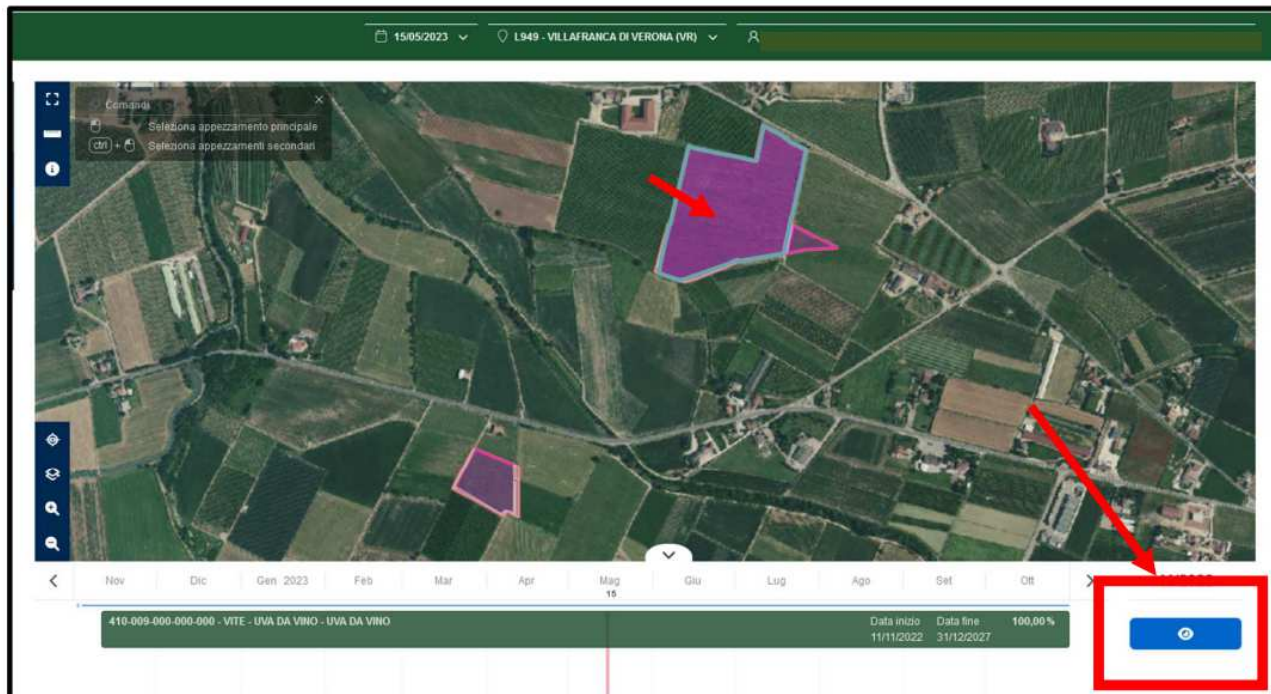
**ATTENZIONE:** nella nuova programmazione PAC, al fine della richiesta di talune premialità (in particolare ECOSCHEMI), è necessario indicare nel Piano Colturale Grafico, oltre alla coltura, anche una serie di informazioni di dettaglio per ciascun appezzamento (di seguito nominate “attributi”). La mancata indicazione in PCG degli attributi previsti preclude la possibilità di richiedere in domanda la relativa premialità.

Per agevolare l'utente, tramite l'apposita funzione **STAMPE > Riepilogo Azienda**, è possibile scaricare un riepilogo in formato .csv contenente anche il dettaglio degli attributi associati ai singoli appezzamenti.

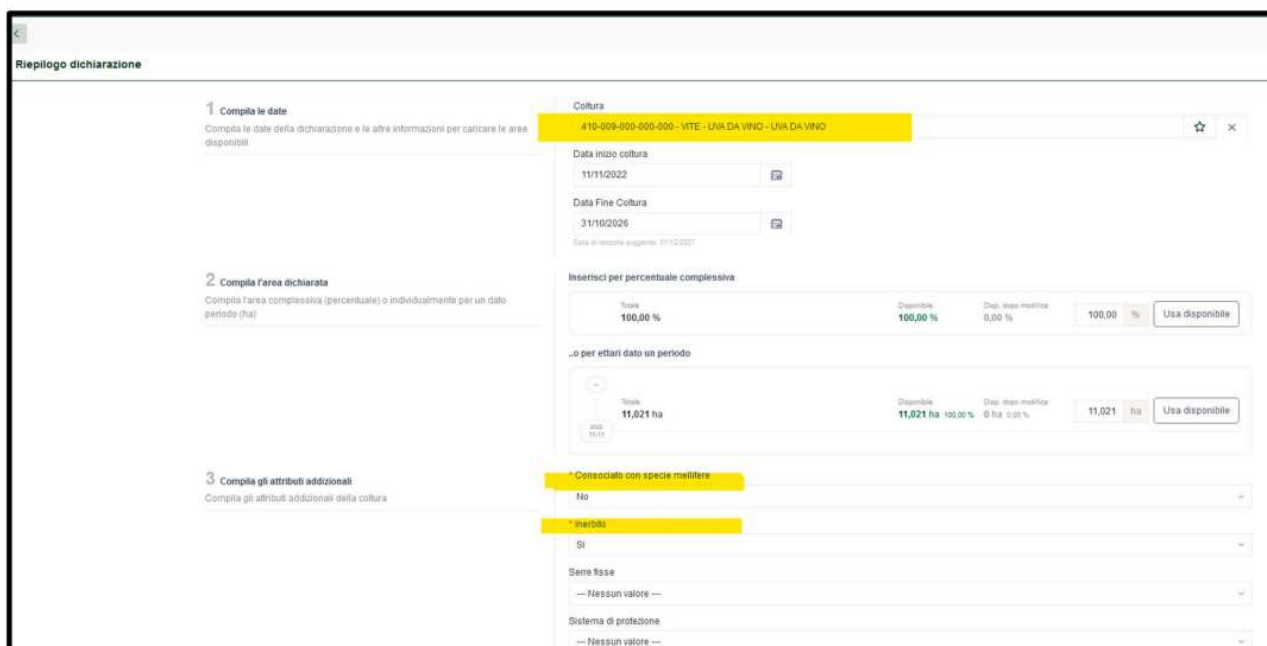


È stata inoltre attivata, in PCG, la **Funzionalità di interrogazione appezzamento – visualizzazione scheda coltura**, con PCG pubblicato:

- 1) Dall'interfaccia grafica, con la timeline visibile, selezionare con un "click" del mouse l'appezzamento interessato e quindi un "click" sul tasto  :



- 2) Si apre la scheda coltura in modalità di sola visualizzazione ed è possibile visualizzare i dati inseriti per l'appezzamento, compresi i dati accessori (es.: inerbimento, o consociazione con mellifere):



## CASI PARTICOLARI: Import Piani Colturali Grafici – Fascicoli extra Avepa

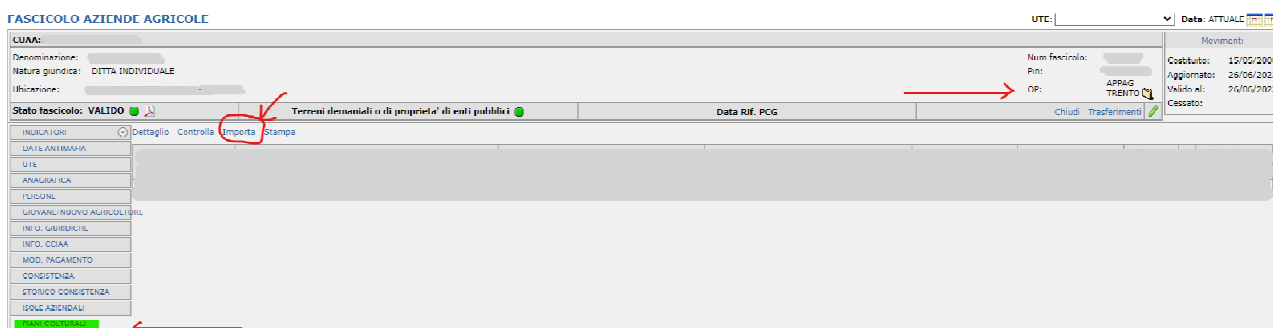
Per le aziende che abbiano le seguenti caratteristiche:

- superfici venute in conduzione;
- fascicolo presso un OP diverso da Avepa
- necessità di presentare una domanda relativa allo **Sviluppo Rurale in regione Veneto**

il piano colturale grafico deve essere redatto esclusivamente attraverso i sistemi/applicativi resi disponibili dall'OP di riferimento.

Per poter presentare la domanda di Sviluppo Rurale in regione Veneto sarà quindi necessario creare un fascicolo aziendale semplificato di appoggio nel quale è indispensabile "importare" il piano colturale grafico già compilato presso l'OP competente.

La funzione **[IMPORTA]** è disponibile nel Fascicolo Aziendale di Avepa nella scheda **[Piano Colturale]**:



Selezionare dal menù "Import DATI DA FUORI REGIONE" e cliccare su **[Aggiorna]**:

**Importazione**

Metodo: IMPORT DATI DA FUORI REGIONE

Note:

Dati: Definizione del record per la visualizzazione non trovata

Aggiorna   Storia   Esci

Al termine dell'operazione (richiede qualche minuto), è possibile visualizzare i dati "alfanumerici" importati:

Dettaglio   Controlla   Importa   Stampa

Anno	Superficie Coltivata	Id ultimo piano grafico ufficializzato	Data ultima ufficializzazione	Totale Particelle	Particelle Grafiche	Piano totalmente grafico	Ufficializzato con sovrapposizioni
2023	45.017	180144322	20/06/2023	14	14		
<b>Riepilogo per comune</b>							
<b>Riepilogo per coltura</b>							
Comune e utilizzo				Superficie Coltivata	Totale Particelle	Particelle Grafiche	
CASIER (TV) - USO NON AGRICOLO - TARE - - - TARE				4.388	10	10	
CASIER (TV) - RISONE - DA SEME - - LUNGO A - CL225HP				2.918	1	1	
CASIER (TV) - OLIVO - DA OLIO - - - OLIVO DEL MULINO				3.021	1	1	
CASIER (TV) - SOIA - FAVE, SEMI, GRANELLA - - - SOIA				5.231	4	4	
CASIER (TV) - CECE - FAVE, SEMI, GRANELLA - - - DI MUSEI A FIORI BIANCHI				2.388	1	1	
CASIER (TV) - COLZA - FAVE, SEMI, GRANELLA - IBRIDI - - COLZA				6.013	4	4	
CASIER (TV) - GRANO (FRUMENTO) DURO - FAVE, SEMI, GRANELLA - - - ADAMELLO				4.284	2	2	
CASIER (TV) - GALEGA O CAPRAGGINE - DA FORAGGIO - ERBAIO IN PUREZZA - - GALEGA O CAPRAGGINE - ERBAIO IN PUREZZA, ANNUALE - NON PERMANENTE				2.443	1	1	
CASIER (TV) - POMODORO - DA INDUSTRIA - ALLUNGATO - - POMODORO ALLUNGATO DA DESTINARE ALLA TRASFORMAZIONE				8.179	5	5	
CASIER (TV) - GRANO (FRUMENTO) DURO - DA SEME - - - GS ARMANDO				1.184	2	2	
CASIER (TV) - SULLA - DA SEME - - - S. OMIERO				4.968	2	2	

Inoltre, accedendo a PORTALINO>Portale Gis>Piani Grafici>Visualizza Piani grafici, è possibile visualizzare anche i dati “grafici” del piano importato:

Portale GIS (v. 2.17.0) Conduzione ▾ Piani grafici ▾ LPIS ▾ Refresh ▾

Visualizza piani grafici

Verità a terra

Portale GIS

Portale GIS (v. 2.17.0) Conduzione ▾ Piani grafici ▾ LPIS ▾ Refresh ▾

Piano grafico CASIER (TV)

id. piano	cuaa	denominazione	anno	descrizione	utente	data riferimento	data ufficializzazione
			2023	FROM NEW CROP PLAN		15/05/2023 23:59:59	20/06/2023 08:41:18

INDIETRO Evidenzia coltura ▾

nessuna

1 coltura

002 008 000 000 448	GRANO (FRUMENTO) DURO DA SEME GS ARMANDO
002 011 000 000 001	CFERFII GRANO (FRUMENTO) DURO ADAMFII O
003 011 000 029 000	PIANTE OI FIFRE COI ZA COI ZA
004-011-000-000-000	PIANTE OI FIFRE-SOIA-SOIA
019 008 000 005 443	RISONF DA SEME I LUNGO A CI??5HP
134-003-000-001-000	ORTIVE-POMODORO-POMODORO ALLUNGATO DA DESTINARE ALLA TRASFORMAZIONE
337-002-053-000-000	FORAGGIO-FRBAIO DI I FGLUMINOSF-GAI FGA O CAPRAGGINF
420-006-000-000-115	PIANTIL OLLII LRIL-OLIVL DA OLIO-OLIVO DLL MULINO
544-011-000-000-017	--CFCT-FAVF, SFMI, GRANFII A-DI MUSFII A FIORI BIANCFII-

#### ATTENZIONE:

- Le Isole aziendali in questi casi avranno l’identificativo che individua l’OP di riferimento (quindi non iniziano con IT05, che corrisponde all’OP “Avepa”)
- L’import riguarda esclusivamente le superfici aziendali che ricadono nel territorio VENETO
- La validazione del Fascicolo è semplificata: le Schede Condizionalità dovranno essere comunque popolate e la validazione è effettuata mediante la funzionalità “valida” di fascicolo. Si raccomanda inoltre di verificare la presenza e la correttezza dei dati della scheda “Modalità Pagamento”.
- Per quanto riguarda Allevamenti e Capi (per SRA14 e/o M10.1.7): le schede di fascicolo devono essere popolate tramite la consueta funzione “Importa da BDN”. Per i dettagli consultare la guida alle sezioni dedicate agli interventi Sviluppo Rurale interessati.
- Per questa tipologia di casi in fase di compilazione della domanda unificata si raccomanda di NON selezionare le premialità dei pagamenti diretti, in quanto questi dovranno essere presentati esclusivamente presso l’OP di riferimento.

#### CASI PARTICOLARI: ATTI 170 e 753

**ATTENZIONE:** le particelle presenti in consistenza del fascicolo aziendale e nel piano culturale grafico che presentano i seguenti atti:

- **170** – dichiarazione di conduzione di fatto (per aggiornamento schedario viticolo e dichiarazione produzione viticola);
- **753** – contratto di custodia gratuita stipulato per terreni ISMEA;

**non verranno importate nel modulo della domanda in nessun intervento e in nessuna scheda.**

## Fasi per la compilazione della domanda

La redazione della domanda si articola in diversi passaggi di stato.

Il passaggio da uno stato al successivo avviene selezionando la voce desiderata nella casella cliccando sul comando **[Passaggio di Stato]** e successivamente sul pulsante **[Procedi]**.

Passaggio di stato

PASSAGGIO DI STATO

**Elenco movimenti**

Compilazione

Cancellazione

**Note**

Inserisci note da allegare al passaggio di stato

Annulla

Procedi

### Stati della domanda

- SCELTA PREMI
- IN COMPILAZIONE
- CONTROLLATA
- STAMPABILE
- PROTOCOLLATA
- CONFORME

**IMPORTANTE:** ad ogni passaggio di stato viene eseguito un set di controlli il cui esito è visualizzato di volta in volta in una finestra di pop-up tramite apposito messaggio. Alcuni controlli sono bloccanti (impediscono di proseguire finché perdura il problema segnalato), altri sono semplici Warning non bloccanti che tuttavia vanno sempre presi in considerazione da parte del beneficiario in quanto, pur non bloccando le fasi successive, rilevano condizioni che sono oggetto di successive verifiche da parte dell'Organismo competente e che possono determinare l'inammissibilità del premio o eventuali riduzioni o sanzioni applicabili allo stesso.



icona anomalia BLOCCANTE



icona messaggio warning non bloccante



Esempi:

### Passaggio di stato fallito



Stato attuale	Movimento fallito
SCELTA PREMI	COMPILAZIONE

 Fascicolo Aziendale non valido

Chiudi

### Passaggio di stato fallito




Stato attuale	Movimento fallito
IN COMPILAZIONE	CONTROLLO

 Per l'intervento Fattispecie A - Giovane agricoltore la particella comune ABANO TERME foglio 3 particella 00069 non risulta condotta alla data di riferimento (15-05-2023)

 Il soggetto ha già avuto una istruttoria positiva DAR Fattispecie A o B

 Il passaggio allo stato di domanda CONTROLLATA è temporaneamente sospeso sino a prossima comunicazione.

 Per l'intervento Fattispecie A - Giovane agricoltore la parcella numero 0520VEN050GX861R/AA004 non viene rispettata la superficie minima (0.031 impegnato, 0.0200 minima) (DM n. 1420/2015 art. 1 par. 5)

## Creazione NUOVA domanda

Una domanda può essere creata accedendo dal menù principale degli Applicativi AVEPA, selezionando

**PCG Domande 2023** (= PIANO GRAFICO – DOMANDE).

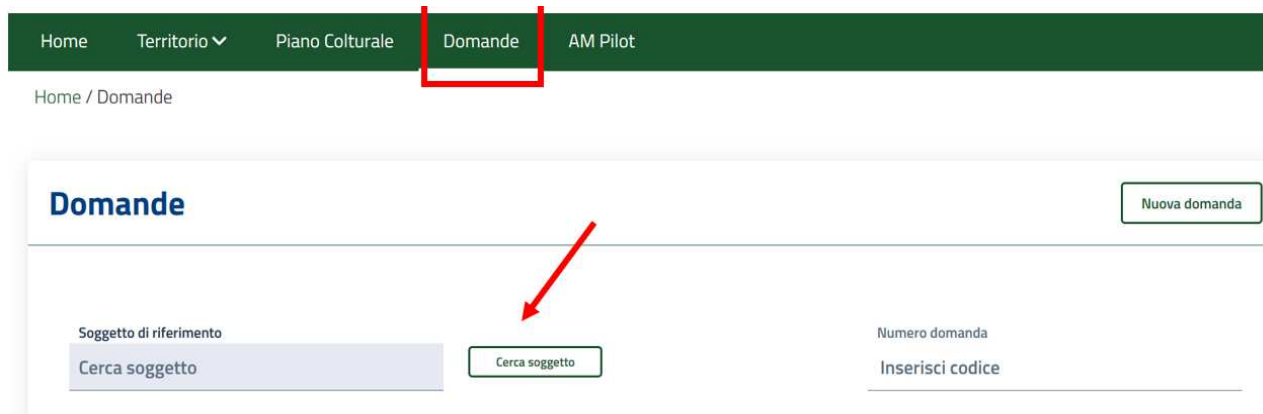


Successivamente usare il menù orizzontale e selezionare l'applicativo "DOMANDE":



### Funzione Cerca Soggetto

È possibile eseguire la ricerca per soggetto cliccando su **[Cerca soggetto]**:



Si aprirà la seguente schermata nella quale è possibile eseguire una ricerca per CUA o per Denominazione/Ragione sociale:

#### CERCA SOGGETTO

CUAA

Inserisci codice

---

Denominazione o Ragione sociale

Testo da cercare

---

E cliccare su **[Ricerca]**:



Il sistema proporrà una serie di risultati coerenti con la ricerca effettuata. Per procedere va selezionata

l'azienda tramite il tasto



A questo punto cliccare su **[Ricerca]**:

## Domande

---

Soggetto di riferimento

XXXXXXXXXXXXXXXXXX

Cerca soggetto

Annulla

Ricerca

### **Funzione Cerca Domanda**

Con la medesima funzionalità sopra descritta è possibile eseguire una ricerca inserendo il NUMERO DOMANDA già creata.

Numero domanda

Inserisci codice

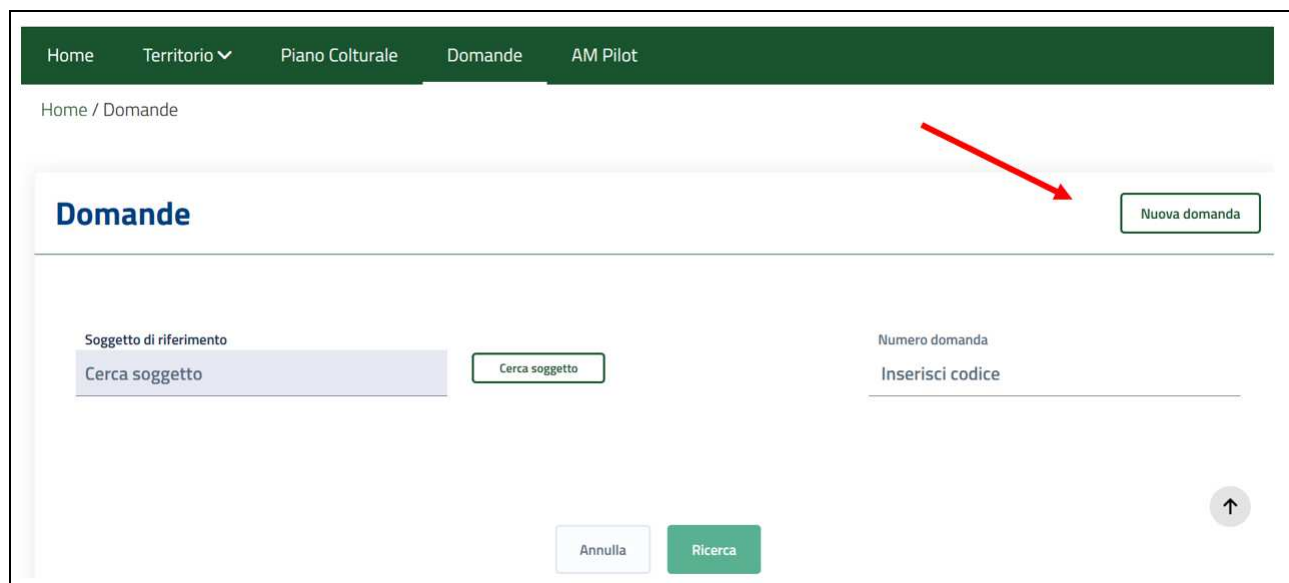
---

Con il comando **[ANNULLA]** si resettano i campi precedentemente compilati/caricati:



## NUOVA domanda


Cliccando sul pulsante **[Nuova Domanda]** è possibile creare una nuova Domanda Unificata.



La schermata successiva permetterà di indicare il soggetto di riferimento tramite il tasto **[Cerca Soggetto]** e successivamente sul tasto **[Procedi]**:



Il sistema mostrerà le domande compilabili e l'utente dovrà procedere tramite il comando **[Crea Domanda]**



Anno	Settore	Modulo
2023	Pagamenti Diretti e Programma di Sviluppo Rurale	Domanda Unificata

Una volta completato il processo, compare una schermata come la seguente:

## CREA DOMANDA

CUAA:

Denominazione:

Settore: Pagamenti Diretti e Programma di Sviluppo Rurale

Modulo: Domanda Unificata

Anno: 2023

## Creazione della domanda completata con successo



Stato attuale	Movimento eseguito
SCELTA PREMI	CREAZIONE

Chiudi

Vai alla domanda

← Domanda Unificata - ID: 5391394 - Anno: 2023 Passaggio di stato

DATI PRINCIPALI	CUAA FNCGDU44D22D882W - FINCO GUIDO	Stato: In compilazione
DOMANDA UNIFICATA	<b>Modulo di domanda</b>	
SOSTEGNO AL REDDITO	CUAA:	
AIUTI SUPPLEMENTARI	Denominazione:	
ALTRE DICHIARAZIONI	Settore: Pagamenti Diretti e Programma di Sviluppo Rurale	
UTILITIES	Modulo: Domanda Unificata	
	Anno: 2023	
	<b>Informazioni di dettaglio</b>	
	Data di creazione: 24/04/2023 17:03:52	
	Data di presentazione:	
	Ultimo movimento: Compilazione	

## Cancellazione di una domanda

Una domanda può essere cancellata, qualora ve ne fosse necessità.

Condizione per poter procedere alla cancellazione è che la domanda sia nello stato [COMPILAZIONE]. Attraverso l'utilizzo del riquadro [Passaggio di Stato] è possibile selezionare il movimento "Cancellazione" e successivamente il comando [Procedi].

**La cancellazione di una domanda NON è possibile dopo il passaggio di stato in PROTOCOLLATA.**

## Scelta premi

Con l'introduzione della Domanda Unificata al fine di garantire una corretta e consapevole compilazione della domanda stessa, è stata prevista una scheda denominata **[SCELTA PREMI]**, selezionandola e cliccando su **[SALVA]** si apriranno le possibili scelte di premi richiedibili.

Si dovranno selezionare **[SI]** le tipologie di premio che si intende compilare.

**NOTA BENE:** Va espresso **OBBLIGATORIAMENTE** SI/NO per ciascuna opzione.

Per salvare i dati di questa scheda cliccare sul pulsante **[Procedi]** posto in fondo alla pagina.

**ATTENZIONE:** qualora durante la compilazione della domanda risulti necessario modificare la selezione della Scelta Premi è sufficiente effettuare il passaggio di stato a **[SCELTA PREMI]**, modificare e cliccare sul pulsante **[Procedi]**. **I dati presenti nella domanda e relativi a premi precedentemente compilati e confermati in scelta premi non verranno modificati.**

La cancellazione di una domanda **NON** è possibile dopo il passaggio di stato **PROTOCOLLATA**, ove si intendesse apportare una variazione ad una domanda **con scelta premi errata** già **PROTOCOLLATA** l'azienda deve far pervenire una **RINUNCIA** sottoscritta dal beneficiario della domanda, accompagnata da documento d'identità in corso di validità ed inviata a **[protocollo@cert.avepa.it]**.

Per gestirle velocemente è consigliabile utilizzare il seguente oggetto nella comunicazione:

RINUNCIA DOMANDA – Numero domanda – CUA

The image shows a vertical menu with six items, each in a dark green box with white text. The items are: 'DATI PRINCIPALI', 'DOMANDA UNIFICATA', 'Scelta premi', 'SOSTEGNO AL REDDITO', 'AIUTI SUPPLEMENTARI', 'ALTRE DICHIARAZIONI', and 'UTILITIES'. The 'Scelta premi' item is highlighted with a red underline and a white checkmark icon in a circle. The other items have a white arrow icon pointing up or down.

Dal menù verticale presente sulla sinistra dello schermo aprire la scheda **[DOMANDA UNIFICATA]** e quindi **[SCELTA PREMI]**.

**Sostegno al reddito**

<b>Sostegno base al reddito</b>	<input checked="" type="radio"/> Si <input type="radio"/> No
<b>Sostegno redistributivo complementare al reddito</b> Dichiaro di essere a conoscenza che, ai sensi dell'articolo 14 del DM Masaf n. 660087/2022, il sostegno redistributivo complementare al reddito per la sostenibilità è erogato, entro il limite massimo di 14 ettari (e comunque nel rispetto di un minimo di 0,5 ha), su tutti gli ettari ammissibili a disposizione dell'agricoltore che ha diritto al sostegno di base al reddito per la sostenibilità, compresi gli ettari ammissibili eccedenti rispetto a quelli utilizzati per l'attivazione dei diritti all'aiuto	<input checked="" type="radio"/> Si <input type="radio"/> No
<b>Sostegno per il giovane agricoltore</b>	<input checked="" type="radio"/> Si <input type="radio"/> No
<b>Regimi ecologici - Interventi di superficie</b>	<input checked="" type="radio"/> Si <input type="radio"/> No
<b>Regimi ecologici - Interventi di zootecnia</b>	<input type="radio"/> Si <input checked="" type="radio"/> No
<b>Sostegno accoppiato al reddito - Interventi di superficie</b>	<input checked="" type="radio"/> Si <input type="radio"/> No
<b>Sostegno accoppiato al reddito - Interventi di zootecnia</b>	<input type="radio"/> Si <input checked="" type="radio"/> No
<b>Accesso alla riserva nazionale</b> Dichiaro di essere in possesso di almeno uno dei requisiti previsti dal Piano Strategico Nazionale PAC e di essere a conoscenza delle disposizioni contenute all'art. 26 del Reg. (UE) 2021/2115, applicato dall'art. 12 del DM 23 dicembre 2022 n. 660087 e richiedo l'accesso alla riserva nazionale e mi impegno a presentare la dichiarazione e la relativa documentazione richiesta, nelle modalità e nei tempi stabiliti da disposizioni del MASAF e dell'AGEA.	<input type="radio"/> Si <input checked="" type="radio"/> No
<b>Pagamento Anticipato</b> Richiedo, ai sensi delle vigenti disposizioni comunitarie e nazionali, che la domanda unica sottoscritta, sia ammessa alla corresponsione del pagamento anticipato secondo le disposizioni di cui all'art. 10-ter, comma 2, del decreto-legge 29 marzo 2019 n. 27, convertito nella legge 21 maggio 2019 n.44, applicato dal DM n.5932 del 3 giugno 2019 e successive modificazioni e integrazioni.	<input type="radio"/> Si <input checked="" type="radio"/> No

**Piano di Sviluppo Rurale 2023-2027**

<b>Domande di aiuto 2023-2027</b>	<input type="radio"/> Si <input type="radio"/> No
<b>Intervento SRB01</b>	<input type="radio"/> Si <input type="radio"/> No

**Altre tipologie di interventi**

<b>Premio "De minimis"</b>	<input type="radio"/> Si <input type="radio"/> No
----------------------------	---

**Altre tipologie di dichiarazioni**

<b>Cause di forza maggiore e circostanze eccezionali</b>	<input type="radio"/> Si <input checked="" type="radio"/> No
<b>Canapa</b>	<input type="radio"/> Si <input type="radio"/> No

**NB: al momento non sono disponibili le schede per le CONFERME Sviluppo Rurale 2014-2022**

## Compilazione delle schede

Per poter accedere alla compilazione vera e propria, dopo aver effettuato le selezioni in **[SCELTA PREMI]** ed aver premuto il comando **[Procedi]** è necessario eseguire il **[Passaggio di stato]** da Scelta premi a **[IN COMPILAZIONE]** selezionando la voce **[Compilazione]** dalla casella movimenti e confermare la scelta con il comando **[Procedi]**.

PASSAGGIO DI STATO

**Elenco movimenti**

Compilazione

Cancellazione

**Note**

Inserisci note da allegare al passaggio di stato

Il menù verticale posto sulla sinistra permette di entrare nelle singole schede di compilazione:

**DATI PRINCIPALI**

**DOMANDA UNIFICATA** ▼

**SOSTEGNO AL REDDITO** ^

Premio base e complementare ✓

Regimi ecologici superfici ○

Regimi ecologici zootecnia ✓

Accoppiato superfici ✓

Accoppiato zootecnia ✎

Accesso alla riserva ✎

**AIUTI SUPPLEMENTARI** ^

De minimis ✎



**ATTENZIONE:** dopo il passaggio di stato l'applicativo caricherà **ESCLUSIVAMENTE** le schede afferenti ai premi selezionati.

Qualora ci si accorgesse di aver dimenticato (od erroneamente selezionato) un premio si dovrà ritornare nella scheda SCELTA PREMI (si rimanda al relativo paragrafo).

Selezionando ciascuna delle voci di menù si accede alle singole schede.

La compilazione di ciascuna di esse può essere opzionale od obbligatoria. La compilazione di alcune schede potrà rendere obbligatoria la compilazione di altre, a tal fine verranno visualizzate anomalie bloccanti, durante il passaggio di stato da IN COMPILAZIONE a CONTROLLATA.

### **SIGNIFICATO DEI SIMBOLI del menù principale:**



Il simbolo che rappresenta una “spunta” verde in corrispondenza di una scheda, indica che tutti i dati previsti per quella scheda sono stati compilati (impegni e dichiarazioni supplementari).

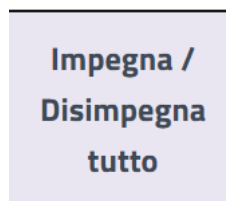


Il simbolo che rappresenta un cerchio vuoto dai bordi tratteggiati in corrispondenza di una scheda, indica che parte degli impegni richiedibili sono stati richiesti, ma non completate le dichiarazioni supplementari previste.



Il simbolo che rappresenta una matita grigia in corrispondenza di una scheda, indica che gli impegni richiedibili nella scheda non sono ancora stati selezionati.

### **SIGNIFICATO DEI SIMBOLI presenti nelle singole voci di premio:**



**[IMPEGNA TUTTO]:** Il Simbolo verde con due spunte indica il comando che permette di impegnare la voce di premio corrispondente per tutta la disponibilità richiedibile.



**[DISPEGNA TUTTO]:** Il Simbolo rosso con il cerchio di “divieto” indica il comando che permette di impegnare la voce di premio corrispondente per tutta la disponibilità richiedibile. Attenzione perché quando è visualizzato significa che la superficie è stata impegnata ed infatti i dati presenti in colonna “Sup. impegnata (ha)” **coincidono** con i dati della colonna “Sup. richiedibile (ha)”.



Il Simbolo rosso con il “cestino” indica il comando che permette di eliminare la richiesta per la voce di premio corrispondente.



Utilizzando il comando rappresentato da una freccia verde, è possibile entrare nel dettaglio di ciascuna voce di premio per visualizzare gli appezzamenti, il dettaglio delle particelle catastali interessate, le superfici interessate (è possibile effettuare dei filtri per “Impegna per coltura” o “Impegna per territorio”).

Tramite il comando [Apri Ricerca] è inoltre possibile applicare dei filtri per Comune, Foglio, particella, Impegno, coltura:

Parcella	Coltura	Sup. rich. (ha)	Sup. imp. (ha)	Impegna / Disimpegna tutto
H523 - RONCADE - 26 - 0520VEN051KJ120V/AA 090	410-009-000-000-146 - VITE - UVA DA VINO - MERLOT N.	2,7811	2,7811	<input checked="" type="checkbox"/> <input type="checkbox"/>
H523 - RONCADE - 26 - 0520VEN051KJ122Z/AA 090	410-009-000-000-146 - VITE - UVA DA VINO - MERLOT N.	0,0866	0,0866	<input checked="" type="checkbox"/> <input type="checkbox"/>

Parcella	Coltura	Sup. rich. (ha)	Sup. imp. (ha)	Impegna / Disimpegna tutto
H523 - RONCADE - 26 - 0520VEN051KJ120V/AA 090	410-009-000-000-146 - VITE - UVA DA VINO - MERLOT N.	2,7811	2,7811	<input checked="" type="checkbox"/> <input type="checkbox"/>
H523 - RONCADE - 26 - 0520VEN051KJ122Z/AA 090	410-009-000-000-146 - VITE - UVA DA VINO - MERLOT N.	0,0866	0,0866	<input checked="" type="checkbox"/> <input type="checkbox"/>


In tal caso, qualora nella schermata di dettaglio venga effettuata una ricerca, è possibile selezionare gli oggetti interessati e procedere ad Impegnare/disimpegnare utilizzando i relativi comandi: **[Impegna tutte le ricercate]**, **[Disimpegna tutte le ricercate]** e **[Salva Scheda]**.



Il simbolo verde con la mappa e l'icona della posizione indica il comando che permette di accedere alla sezione “DOMANDA GRAFICA”. Tale sezione della domanda permette di visualizzare graficamente sulla

mappa le aree Richiedibili/richieste/non richiedibili ed inoltre permette, laddove necessario, il ritaglio di poligoni e di impegnare le superfici desiderate, localizzando esattamente l'impegno.

Il comando è previsto solo per i premi "a superficie" ed è necessario solo in presenza di superfici richiedibili superiori rispetto a quelle che si intende impegnare (quindi in particolare per Ecoschemi, Accoppiati, Sviluppo Rurale).

 Il simbolo con triangolino e punto esclamativo, indica che la voce di premio corrispondente è stata interessata da modifiche intervenute sul Piano colturale grafico/Fascicolo successivamente alla messa in compilazione della domanda. Le modifiche vengono recepite automaticamente nella domanda, senza necessità di effettuare alcuna operazione di aggiornamento da fascicolo da parte dell'utente. Sarà necessario verificare la correttezza dell'impegno richiesto e procedere con l'aggiornamento dell'impegno della superficie interessata.

## DICHIARAZIONI/DATI SUPPLEMENTARI

**Novità:** Le dichiarazioni aggiuntive o i dati aggiuntivi previsti da talune schede/interventi sono state integrate all'interno della scheda di riferimento del singolo premio e sono identificabili tramite i seguenti simboli:











Il simbolo che rappresenta una pagina arancione con "spunta" in corrispondenza di una voce di premio, indica che sono previsti dati/dichiarazioni aggiuntive e che sono già stati compilati.



Il simbolo che rappresenta una pagina arancione con "punto esclamativo" in corrispondenza di una voce di premio, indica che sono previsti dati/dichiarazioni aggiuntive che NON sono stati compilati.

## ESEMPLI:

Visualizzazione schermata principale con comandi "Impegna/Disimpegna tutto":

Regimi Ecologici Zootecnia			
Interventi selezionati	N° allevamenti richiedibili	N° allevamenti impegnati	Impegna / Disimpegna tutto
ECO-1 - Adesione al SQNBA con pascolamento (Livello 2)	3	1	   
ECO-1 - Riduzione della antimicrobico resistenza (Livello 1)	2	2	   

Per le voci di premio a “superficie” è presente anche il comando che apre la “DOMANDA GRAFICA” :

## Accoppiato superfici

Interventi selezionati	Sup. richiedibile (ha)	Sup. impegnata (ha)	Impegna / Disimpegna tutto	
Oleaginose	7,2214	7,2214		
Barbabetola da zucchero	6,1040	4,4909		
Pomodoro da trasformazione	5,8252	5,8252		
Culture proteiche - Soia	2,6158	2,6158		
Riso	2,0908	2,0908		

Visualizzazione schermata di dettaglio (per accedere utilizzare il comando  ) - Impegna per coltura:

Accoppiato superfici - Barbabetola da zucchero				
<input checked="" type="radio"/> Impegna per coltura <input type="radio"/> Impegna per territorio				
Coltura	Sup. richiedibile (ha)	Sup. impegnata (ha)	Impegna tutto	
240-003-000-025-053 - PIANTE INDUSTRIALI - BARBABIETOLA DA ZUCCHERO - SPANIEL	4,7100	3,0969		
240-003-000-025-009 - PIANTE INDUSTRIALI - BARBABIETOLA - ROCCA	1,3940	1,3940		

Visualizzazione schermata di dettaglio - Impegna per territorio:

Accoppiato superfici - Barbabetola da zucchero				
<input type="radio"/> Impegna per coltura <input checked="" type="radio"/> Impegna per territorio <span style="float: right;"><input type="button" value="Apri ricerca"/></span>				
Parcella	Coltura	Sup. rich. (ha)	Sup. imp. (ha)	Impegna / Disimpegna tutto
F130 - MEOLO - 30 - 0520VEN051JK5 65S/AA094	240-003-000-025-053 - PIANTE INDUSTRIALI - BARBABIETOLA DA ZUCCHERO - SPANIEL	4,7100	3,0969	
Particella catastale		Superficie richiedibile (ha)		
00169		1,2351		
00189		2,6151		
00194		0,8599		

## Scheda Anticipazione

La scheda Anticipazione è integrata in [SCELTA PREMI] e consente al beneficiario di richiedere l'anticipazione del premio della Domanda Unica in attuazione dell'articolo 10-ter, comma 2, del decreto-legge 29 marzo 2019 n. 27, convertito nella legge 21 maggio 2019 n. 44.

<p><b>Pagamento Anticipato</b></p> <p>Richiedo, ai sensi delle vigenti disposizioni comunitarie e nazionali, che la domanda unica sottoscritta, sia ammessa alla corresponsione del pagamento anticipato secondo le disposizioni di cui all'art. 10-ter, comma 2, del decreto-legge 29 marzo 2019 n. 27, convertito nella legge 21 maggio 2019 n.44, applicato dal DM n.5932 del 3 giugno 2019 e successive modificazioni e integrazioni.</p>	<input checked="" type="radio"/> Si <input type="radio"/> No
---	--

L'espressione della richiesta o meno dell'anticipazione è **OBBLIGATORIA** e va compilata selezionando **[SI/NO]**

**ATTENZIONE:** Coloro che decideranno di richiedere l'anticipazione, ai sensi della norma sopracitata, non potranno accedere al servizio: **Insieme per l'Agricoltura - Richiesta di finanziamento bancario a fronte della presentazione della Domanda unica**. Per evitare una doppia anticipazione la scheda IPA non verrà generata con la stampa della domanda se sulla scheda ANTICIPAZIONE è stato posto il SI.

## Scheda Sostegno di Base al reddito per la sostenibilità (BISS)

### Riferimenti normativi e regole




<b>Tipo adesione:</b>	Aderendovi il beneficiario si impegna rispettare tutti gli impegni previsti per tutto il periodo d'impegno.
<b>Rif. Normativo:</b>	Artt. 16,18,23, 24, 25, 87 del Reg. UE 2021/2115; Artt. 7, 10, 11 del DM 660087/2022 e s.m.i.
<b>Tipo pagamento:</b>	Annuale Disaccoppiato per ettaro ammissibile (sono necessari diritti all'aiuto, il cui valore è pubblicamente consultabile nel Registro Nazionale Titoli istituito dall'AGEA nel SIAN). L'ettaro ammissibile è definito all'art. 3 par. 1, lettera f) del DM 660087/2022 e s.m.i..
<b>Requisiti per il pagamento</b>	Agricoltore attivo (art. 4 DM 660087/2022 e s.m.i.); Attivazione diritti all'aiuto (art. 11 DM 660087/2022 e s.m.i.);
<b>Requisiti minimi</b>	Importo complessivo da corrispondere superiore o uguale a 300 euro (prima dell'applicazione di eventuali riduzioni e sanzioni).
<b>Unità di riferimento:</b>	Ettari

<b>Dichiarazioni/dati aggiuntivi</b>	Non previste
<b>Allegati</b>	Non previsti
<b>Impegni</b>	Disporre di un numero equivalente di ettari ammissibili nel territorio nazionale alla data del 15 maggio dell'anno di domanda, sulla base di uno dei titoli di conduzione specificati nell'allegato III del DM 660087/2022 e s.m.i.). Gli ettari dichiarati devono essere conformi alla definizione di ettaro ammissibile nel corso dell'intero anno civile, salvo i casi di forza maggiore o di circostanze eccezionali di cui all'articolo 3 del regolamento (UE) 2021/2116. Nel caso di cessione delle superfici utilizzate per l'attivazione dei diritti all'aiuto prima del 31 dicembre dell'anno di domanda, l'agricoltore cedente resta responsabile del mantenimento della suddetta conformità.
<b>Cumulabilità</b>	Non sono previste incompatibilità con altri premi/interventi dei pagamenti diretti o dello sviluppo rurale

## Compilazione scheda BISS in DUNI 2023

La scheda propone tutte le superfici che da piano colturale 2023 compilato risultano abbinabili al premio base con riferimento alla matrice prodotto intervento 2023 (si veda colonna **Compatibilità con BISS - pagamento base per il sostegno al reddito**, popolata con = PAGAMENTO DI BASE).

### Base e complementare




Interventi selezionati	Sup. richiedibile (ha)	Sup. impegnata (ha)	Impegna / Disimpegna tutto
Sostegno di base al reddito	77,1030	<u>0,0000</u>	  




**Cliccando sul** Il Simbolo verde con due spunte è possibile **IMPEGNARE** tutta la superficie che risulta compatibile secondo quanto dichiarato nel PCG e nel Fascicolo.

Successivamente il quadro risulterà visualizzato nel seguente modo:

### Base e complementare

Interventi selezionati	Sup. richiedibile (ha)	Sup. impegnata (ha)	Impegna / Disimpegna tutto
Sostegno di base al reddito	77,1030	<u>77,1030</u>	  

Nel caso in cui non si voglia impegnare una parte di superficie compatibile, perché non mantenuta alla data del 15 maggio 2023, è necessario procedere tramite la sezione “DOMANDA GRAFICA” 

**ATTENZIONE:** le particelle presenti in consistenza del fascicolo aziendale e nel piano colturale grafico alla data del 15/05/2022 che presentano i seguenti atti:

- **170** – dichiarazione di conduzione di fatto (per aggiornamento schedario viticolo e dichiarazione produzione viticola);
- **753** – contratto di custodia gratuita stipulato per terreni ISMEA;

**non verranno importate nel modulo della domanda in nessun intervento e in nessuna scheda.**

Il dettaglio delle colture/appezzamenti/particelle catastali è visualizzabile tramite il comando




Ed è possibile effettuare dei filtri per “Impegna per coltura” o “Impegna per territorio”.

## Base e complementare

Impegna per coltura     Impegna per territorio

Coltura	Sup. richiedibile (ha)	Sup. impegnata (ha)	Impegna tutto
002-011-000-000-299 - CEREALI - GRANO (FRUMENTO) DURO - ODISSEO	15,0240	15,0240	
214-000-049-051-000 - SUPERFICI AGRICOLE RITIRATE DALLA PRODUZIONE-TERRENO SEMINATO SENZA FINI PRODUTTIVI IMMEDIATI-SPECIE MELLIFERE E POLLINIFERE-	14,4327	14,4327	
003-011-000-000-000 - PIANTE OLEIFERE - COLZA - COLZA - SEMI	6,3599	6,3599	

**Novità** : se intervengono modifiche del piano colturale grafico (e validazione del relativo fascicolo) durante la compilazione della domanda il sistema, al successivo ingresso nella schede di domanda, individua le voci di premio interessate da eventuali aggiornamenti tramite un’ icona **[Disallineamento tra richiedibile e impegnata/Coltura non più valida]**:

 Il simbolo con triangolino e punto esclamativo, indica che la voce di premio corrispondente è stata interessata da modifiche intervenute sul Piano colturale grafico/Fascicolo successivamente alla messa in compilazione della domanda. Le modifiche vengono recepite automaticamente nella domanda, senza necessità di effettuare alcuna operazione di aggiornamento da fascicolo da parte dell’utente. Sarà necessario verificare la correttezza dell’impegno richiesto e procedere con l’aggiornamento dell’impegno della superficie interessata.



## Scheda Sostegno Ridistributivo Complementare al reddito per la sostenibilità (CRISS)

### Riferimenti normativi e regole

<b>Tipo adesione:</b>	Aderendovi il beneficiario si impegna rispettare tutti gli impegni previsti per tutto il periodo d'impegno.
<b>Rif. Normativo:</b>	Artt. 98 del Reg. UE 2021/2115; Artt. 14 del DM 660087/2022 e s.m.i.
<b>Tipo pagamento:</b>	Annuale Disaccoppiato per ettaro  Erogato, entro il limite massimo di 14 ettari, su tutti gli ettari ammissibili a disposizione dell'agricoltore che ha diritto al sostegno di base al reddito per la sostenibilità, compresi gli ettari ammissibili eccedenti rispetto a quelli utilizzati per l'attivazione dei diritti all'aiuto
<b>Requisiti per il pagamento</b>	Agricoltore attivo (art. 4 DM 660087/2022 e s.m.i.)
<b>Requisiti minimi</b>	Dimensioni aziendali minime 0,5 ha ammissibili; Dimensioni aziendali massime 50 ha ammissibili.  Importo complessivo da corrispondere superiore o uguale a 300 euro (prima dell'applicazione di eventuali riduzioni e sanzioni).
<b>Unità di riferimento:</b>	Ettari
<b>Importo unitario massimo</b>	Determinato dall'organismo di coordinamento dividendo il plafond per il numero di ettari ammissibili al sostegno nell'anno considerato, nel rispetto dell'importo unitario massimo.

<b><u>Dichiarazioni/dati aggiuntivi</u></b>	Non previste
<b><u>Allegati</u></b>	Non previsti
<b><u>Impegni</u></b>	-
<b><u>Cumulabilità</u></b>	Non sono previste incompatibilità con altri premi/interventi dei pagamenti diretti o dello sviluppo rurale

## Compilazione scheda CRISS in DUNI 2023

La scheda per la richiesta del sostegno redistributivo complementare al reddito per la sostenibilità (CRISS) è integrata all'interno della scheda per il sostegno di base al reddito per la sostenibilità (BISS). Si rimanda quindi alle istruzioni riportate nel corrispondente paragrafo.



### Base e complementare

**Nella scheda SCELTA PREMI il beneficiario, selezionando il sostegno redistributivo, dichiara contestualmente di essere a conoscenza delle regole che ne stabiliscono l'erogazione.**

#### **Sostegno redistributivo complementare al reddito**

Dichiaro di essere a conoscenza che, ai sensi dell'articolo 14 del DM Masaf n. 660087/2022, il sostegno redistributivo complementare al reddito per la sostenibilità è erogato, entro il limite massimo di 14 ettari (e comunque nel rispetto di un minimo di 0,5 ha), su tutti gli ettari ammissibili a disposizione dell'agricoltore che ha diritto al sostegno di base al reddito per la sostenibilità, compresi gli ettari ammissibili eccedenti rispetto a quelli utilizzati per l'attivazione dei diritti all'aiuto

## Scheda Sostegno Complementare al reddito per il GIOVANE AGRICOLTORE

### Riferimenti normativi e regole

<b>Tipo adesione:</b>	Aderendovi il beneficiario si impegna rispettare tutti gli impegni previsti per tutto il periodo d'impegno.
<b>Rif. Normativo:</b>	Artt. 4, par. 6 del Reg. UE 2021/2115; Art. 5 del DM 660087/2022 e s.m.i.
<b>Tipo pagamento:</b>	Annuale disaccoppiato annuale per ettaro ammissibile ed è concesso per un numero massimo di 90 ettari, compresi gli ettari ammissibili eccedenti rispetto a quelli utilizzati per l'attivazione dei diritti all'aiuto.
<b>Durata massima</b>	5 anni a decorrere dal primo anno di presentazione della domanda di aiuto per il giovane agricoltore
<b>Requisiti per il pagamento</b>	Agricoltore attivo (art. 4 DM 660087/2022 e s.m.i.)
<b>Requisiti minimi per la richiesta</b>	È considerato giovane agricoltore la persona fisica che: a) si insedia per la prima volta in un'azienda agricola in qualità di capo azienda; e b) non ha più di 40 anni nel primo anno di presentazione della domanda di aiuto o nell'anno di presentazione della domanda di assegnazione dei diritti all'aiuto; e c) è in possesso di adeguati requisiti di istruzione e competenza attestati dal possesso di almeno uno dei seguenti titoli di studio-esperienza lavorativa: 1) <b>titolo universitario a indirizzo agricolo, forestale, veterinario, o titolo di scuola secondaria di secondo grado a indirizzo agricolo</b> di cui all'allegato VI del DM 660087/2022 e s.m.i. ed equipollenti; 2) <b>titolo di scuola secondaria di secondo grado non agricolo</b> , comprese le qualifiche professionali conseguite con percorsi formativi di durata almeno triennale, <b>e attestato di frequenza ad almeno un corso di formazione di almeno 150 ore</b> , con superamento dell'esame finale, su tematiche riferibili al settore agroalimentare, ambientale o della dimensione sociale, tenuto da enti accreditati dalle Regioni o Province autonome, <u>oppure partecipazione con esito favorevole all'intervento di sviluppo rurale cooperazione per il ricambio generazionale</u> ; 3) <b>titolo di scuola secondaria di primo grado, accompagnato da esperienza lavorativa di almeno tre anni nel settore agricolo</b> , documentata dall'iscrizione al relativo regime previdenziale agricolo <u>per almeno 104 giornate/anno</u> , oppure partecipazione con esito favorevole all'intervento di sviluppo rurale cooperazione per il ricambio generazionale
<b>Importo unitario massimo</b>	Determinato dall'organismo di coordinamento dividendo il plafond per il numero di ettari ammissibili al sostegno nell'anno considerato, nel rispetto dell'importo unitario massimo.

<b><u>Dichiarazioni/dati aggiuntivi</u></b>	Non previste
<b><u>Allegati</u></b>	Non previsti
<b><u>Impegni</u></b>	-
<b><u>Cumulabilità</u></b>	Non sono previste incompatibilità con altri premi/interventi dei pagamenti diretti o dello sviluppo rurale

## Compilazione scheda GIOVANE AGRICOLTORE in DUNI 2023

In fase di compilazione il sistema precompila con i dati presenti in scheda NUOVO/GIOVANE AGRICOLTORE di Fascicolo. Nel caso di premialità già attivate nella precedente programmazione e non ancora concluse, il sistema effettua alcuni controlli sulla base dei dati presenti in ISTRUTTORIA delle domande precedenti.


La scheda si compone di due parti: la prima contiene le dichiarazioni relative ai requisiti che devono essere posseduti dal beneficiario (le prime due dichiarazioni sono tra di loro alternative); la seconda parte contiene i dati relativi al soggetto "giovane" ricavati dalle schede di fascicolo.

### Giovane Agricoltore

#### Dichiarazioni

Si insedia per la prima volta in un'azienda agricola in qualità di capo dell'azienda.	<input checked="" type="radio"/> Sì <input type="radio"/> No
Si è già insediato in un'azienda nei cinque anni che precedono la prima presentazione di una domanda nell'ambito del regime di pagamento di base con richiesta premio giovane	<input type="radio"/> Sì <input checked="" type="radio"/> No
Non ha più di 40 nell'anno della presentazione della domanda di cui ai punti precedenti e in caso di adesione al premio previsto dalla programmazione 2023/2027 è in possesso degli adeguati requisiti di istruzione e competenza previsti dall'art. 5 del DM 66087/2022	<input checked="" type="radio"/> Sì <input type="radio"/> No

#### Dati giovane agricoltore

Esenzione registro imprese	No
Data iscrizione	03/10/2014
Codice fiscale del giovane agricoltore	<input type="text" value=""/> ▼
Ruolo del giovane agricoltore	TITOLARE
Tipo di adesione	GIOVANE AGRICOLTORE (PROGRAMMAZIONE 2023-2027)
Data di primo insediamento	01/12/2022 

Salva scheda

**Esenzione registro imprese - Data iscrizione:** campi precompilati sulla base delle informazioni presenti nella scheda INFO.CCIAA del fascicolo aziendale.


**Codice fiscale del giovane agricoltore:** nel menù a tendina viene proposto il codice fiscale della persona indicata in scheda NUOVO/GIOVANE AGRICOLTORE di Fascicolo per il tipo richiesta GIOVANE AGRICOLTORE. In caso di inserimento di più soggetti per tale tipo di richiesta, il sistema li propone tutti: sarà cura dell'utente selezionare quello desiderato.

**Ruolo del giovane agricoltore:** nel caso di ditta individuale il campo è precompilato a TITOLARE; nel caso di persone giuridiche è precompilato sulla base delle informazioni presenti nella scheda PERSONE del fascicolo aziendale.

**Data di primo insediamento:** campo da compilare manualmente nel formato gg/mm/aaaa

## Istruzioni per la compilazione della SCHEDA di FASCICOLO - GIOVANE/NUOVO AGRICOLTORE

INDICATORI  
DATE ANTIMAFIA  
UTE  
ANAGRAFICA  
PERSONE  
**GIOVANE/NUOVO AGRICOLTORE**  
INFO. GIURIDICHE  
INFO. CCIAA  
MOD. PAGAMENTO  
CONSISTENZA  
STORICO CONSISTENZA

Accedere alla scheda posta nel menù di sinistra e selezionare “Dettaglio”   
Tramite il tasto “NUOVO” è possibile aggiungere soggetti alla scheda.

### Lista Giovane/Nuovo Agricoltore

Visualizza istanze TUTTE

Filtra Nuovo Torna

Codice Fiscale	Nome	Cognome	Data di Nascita	Tipo di richiesta	Titolo di Studio	Corso di Formazione	Iscrizione INPS	Sviluppo Rurale Cooperazione Ricambio Generazionale	Data inizio	Data fine
----------------	------	---------	-----------------	-------------------	------------------	---------------------	-----------------	---	-------------	-----------

**NB: Vengono proposti esclusivamente i soggetti presenti in scheda Persona.**

Selezionare, dal menù Persona, il soggetto cui si riferiscono i dati della scheda e compilare con i dati necessari (si ricorda che è sufficiente popolare la scheda per il Codice Fiscale Giovane o Nuovo Agricoltore interessato)

### Dettaglio Giovane/Nuovo Agricoltore

Fonte dati Aggiornato il Valido inizio Valido fine

Persona

Codice Fiscale

Nome

Data di Nascita 29/03/1965

Cognome

Tipo di richiesta GIOVANE AGRICOLTORE (PROGRAMMAZIONE 2023-2027)

### Sezione PERSONA e Tipologia di richiesta

Compilare i dati relativi al soggetto, selezionando dal relativo menù a tendina, la **Tipologia di richiesta**:

- NUOVO AGRICOLTORE : da indicare per accesso alla riserva fattispecie B
- GIOVANE AGRICOLTORE (PROGRAMMAZIONE 2023-2027): da indicare per premio complementare al reddito GIOVANE AGRICOLTORE (prima richiesta) e per accesso alla riserva fattispecie A
- GIOVANE AGRICOLTORE (PROGRAMMAZIONE 2014-2022): da indicare per premio complementare al reddito GIOVANE AGRICOLTORE (proseguizioni di richieste già attivate nella precedente programmazione)

### Dettaglio Giovane/Nuovo Agricoltore

Fonte dati Aggiornato il Valido inizio Valido fine

Persona

Codice Fiscale

Nome

Data di Nascita 15/01/1974

Cognome

Tipo di richiesta

Abilitazione Professionale

Superamento dell'esame di Stato

Abilitazione Professionale

GIOVANE AGRICOLTORE (PROGRAMMAZIONE 2023-2027)

GIOVANE AGRICOLTORE (DA PROGRAMMAZIONE 2014-2022)

NUOVO AGRICOLTORE

Titolo di Studio

**NB: nel caso di NUOVO AGRICOLTORE e GIOVANE AGRICOLTORE (PROGRAMMAZIONE 2023-2027):** è necessario compilare i dati relativi al possesso dei requisiti di istruzione e competenza (titolo di studio/corsi/ INPS/ PSR), inserire l'atto e salvare la scheda.

**Invece nel caso di GIOVANE AGRICOLTORE (PROGRAMMAZIONE 2014-2022): è sufficiente inserire la sola Tipologia di richiesta e salvare la scheda (non è necessario allegare l'atto).**

## Sezione TITOLI DI STUDIO

Compilare i DATI relativi ai **requisiti di istruzione/competenza**. Tali dati:
















- sono **OBBLIGATORI** se **TIPOLOGIA** di richiesta = **NUOVO AGRICOLTORE e/o GIOVANE AGRICOLTORE (PROGRAMMAZIONE 2023-2027)**;
- **NON** sono obbligatori solo se **TIPOLOGIA** di richiesta = **GIOVANE AGRICOLTORE (DA PROGRAMMAZIONE 2014-2022)**.

I dati relativi ai **requisiti di istruzione/competenza** sono suddivisi nelle seguenti sezioni:

Abilitazione professionale; Titolo universitario a indirizzo agricolo, forestale, veterinario; Titolo di scuola secondaria di secondo grado a indirizzo agricolo; Titolo di scuola secondaria di secondo grado a indirizzo non agricolo / Titolo universitario a indirizzo non agricolo; Titolo di studio di scuola secondaria di primo grado.

Iniziando a compilare una sezione, il sistema verifica, in fase di salvataggio, che siano compilati tutti i campi previsti per la stessa (Tipologia, Istituto, Comune, data...).

È sufficiente compilare una sola Tipologia tra quelle previste dalla norma di riferimento che garantiscano il requisito di formazione




Titolo di Studio	
<b>Abilitazione Professionale</b>	
Superamento dell'esame di Stato	<input type="checkbox"/>
Abilitazione Professionale	<input type="text"/>
Comune Esame	<input type="text"/>  
Data Esame	<input type="text"/> 
<b>Titolo universitario a indirizzo agricolo, forestale, veterinario</b>	
Tipologia	<input type="text"/>
Istituto	<input type="text"/>
Comune	<input type="text"/>  
Data Laurea	<input type="text"/> 
<b>Titolo di scuola secondaria di secondo grado a indirizzo agricolo</b>	
Tipologia	<input type="text"/>
Istituto	<input type="text"/>
Comune	<input type="text"/>  
Data Diploma	<input type="text"/> 
<b>Titolo di scuola secondaria di secondo grado a indirizzo non agricolo / Titolo universitario a indirizzo non agricolo</b>	
Tipo di titolo	<input type="text"/>
Tipologia	<input type="text"/>
Istituto	<input type="text"/>
Comune	<input type="text"/>  
Data Diploma	<input type="text"/> 
<b>Titolo di scuola secondaria di primo grado</b>	
Tipologia	<input type="text"/>
Istituto	<input type="text"/>
Comune	<input type="text"/>  
Data Rilascio	<input type="text"/> 

## Sezione Corso di Formazione 150 ore

Compilare i DATI relativi al Corso di Formazione 150 ore (Data Attestato, Ente, Flag Corso non veneto, Codice corso, Allegato). Tali dati:

- sono **OBBLIGATORI** se **TIPOLOGIA** di richiesta = **NUOVO AGRICOLTORE e/o GIOVANE AGRICOLTORE (PROGRAMMAZIONE 2023-2027)** E Titolo di studio = Titolo di scuola secondaria di secondo grado a indirizzo non agricolo / Titolo universitario a indirizzo non agricolo.
- **NON** sono obbligatori se **TIPOLOGIA** di richiesta = **GIOVANE AGRICOLTORE (DA PROGRAMMAZIONE 2014-2022)**.

L'aggiunta dell'allegato è sempre obbligatoria nel caso di CORSO di Formazione 150 ore.

Corso di Formazione 150 ore	
Data Attestato	<input type="text" value="20/06/2022"/> 
Ente	<input type="text"/>
Corso non Veneto	<input checked="" type="checkbox"/>
Codice	<input type="text"/>
Allegato attestato corso di formazione 150 ore	<input type="text"/>  







## Sezione Iscrizione INPS

Compilare i DATI relativi all'Iscrizione INPS (Tipologia Iscrizione, Sede Inps competente, Anno 1, Anno 2 e Anno 3). Tali dati:

- sono **OBBLIGATORI** nel caso di: Tipologia richiesta = GIOVANE AGRICOLTORE (PROGRAMMAZIONE 2023-2027) E Titolo di studio = scuola secondaria di primo grado; oppure nel caso di Tipologia richiesta = NUOVO AGRICOLTORE E Titolo di studio = scuola secondaria di primo grado.

NB: la norma prevede, per Il GIOVANE AGRICOLTORE (PROGRAMMAZIONE 2023-2027), che il Titolo di studio = scuola secondaria di primo grado, debba essere accompagnato da **esperienza lavorativa di almeno tre anni nel settore agricolo**, documentata dall'iscrizione al relativo regime previdenziale agricolo per almeno 104 giornate/anno, oppure accompagnato da partecipazione con esito favorevole all'intervento di sviluppo rurale cooperazione per il ricambio generazionale.

Pertanto, i dati relativi all'Iscrizione INPS sono alternativi alla compilazione dei dati "Sviluppo Rurale Ricambio generazionale" nel solo caso di Tipologia richiesta = GIOVANE AGRICOLTORE (PROGRAMMAZIONE 2023-2027) E Titolo di studio = scuola secondaria di primo grado.

Iscrizione INPS	
<b>Anno 1</b>	
Tipologia Iscrizione	<input type="text"/>
Sede Inps competente	<input type="text"/>  
Anno	<input type="text"/>
<b>Anno 2</b>	
Tipologia Iscrizione	<input type="text"/>
Sede Inps competente	<input type="text"/>  
Anno	<input type="text"/>
<b>Anno 3</b>	
Tipologia Iscrizione	<input type="text"/>
Sede Inps competente	<input type="text"/>  
Anno	<input type="text"/>

## Sezione Sviluppo rurale cooperazione per il ricambio generazionale

Compilare i DATI relativi allo Sviluppo Rurale (Numero Istanza, Anno, ente). Tali dati:

- sono **OBBLIGATORI** nel caso di: Tipologia richiesta = GIOVANE AGRICOLTORE (PROGRAMMAZIONE 2023-2027) E Titolo di studio = scuola secondaria di primo grado, in assenza di esperienza lavorativa di almeno tre anni nel settore agricolo.

Sviluppo Rurale Cooperazione Ricambio Generazionale	
Numero Istanza	<input type="text"/>
Anno	<input type="text"/>
Ente	<input type="text"/>

Per salvare i dati inseriti, utilizzare il tasto **[Salva]**.

Una volta salvati i dati, sarà visualizzabile un riepilogo ritornando alla scheda. Per rientrare nel dettaglio del soggetto, selezionare la "cartella gialla".

Codice Fiscale	Nome	Cognome	Data di Nascita	Tipo di richiesta	Titolo di Studio	Corso di Formazione	Iscrizione INPS	Sviluppo Rurale Cooperazione Ricambio Generazionale	Data inizio	Data fine
MRDNRC65C29F770N	ENRICO	MURADOR	29/03/1965	GIOVANE AGRICOLTORE (PROGRAMMAZIONE 2023-2027)	S	S			09/05/2023	31/12/9999

## Atto da allegare alla scheda

Le informazioni inserite nella scheda dovranno essere comprovate da apposita DSAN rilasciata da parte del titolare o rappresentante legale dell'azienda interessata.

Tale DSAN dovrà essere repertoriata nel fascicolo elettronico collegando alla scheda un atto della tipologia GIOVANE/NUOVO AGRICOLTORE, utilizzando la seguente codifica: 784 - DSAN per dati giovane/nuovo agricoltore

NB: un modello DSAN di esempio è disponibile nel sito web dell'agenzia nella sezione Documenti della pagina dedicata al Fascicolo aziendale e della pagina dedicata agli Aiuti di superficie - Domanda Unica.

## SCHEDA REGIMI ECOLOGICI ZOOTECNIA

### ECOSHEMA 1

#### Pagamento per la riduzione dell'antimicrobico resistenza e per il benessere animale

<b>Tipo adesione:</b>	Volontaria. Aderendovi il beneficiario si impegna a rispettare tutti gli impegni previsti per tutto il periodo d'impegno.
<b>Rif. Normativo:</b>	Art. 31, par. 7 lett. b) del Reg. UE 2021/2115; Art. 17 del DM 660087/2022 e s.m.i.
<b>Tipo pagamento:</b>	Annuale Compensativo (non sono necessari diritti all'aiuto)
<b>Requisiti per il pagamento:</b>	Agricoltore attivo
<b>Unità di riferimento:</b>	UBA
<b>Beneficiari interessati:</b>	Pagamento concesso per tutte le UBA oggetto di impegno con priorità al detentore dell'allevamento. In presenza di soccida, con priorità al soccidario (salvo diverso accordo tra le parti). Nel caso di affidamento di bestiame ad un detentore temporaneo per il pascolo, il pagamento è eseguito con priorità al detentore principale.
<b>Specie interessate</b>	Bovini, Suini (Livello 1 e 2); Bufalini, Ovini, Caprini (livello 1)
<b>Importo unitari previsti da PSP</b>	Livello 1: da 24 €/UBA a 66 €/UBA Livello 2: da 240 €/UBA a 300 €/UBA

- **Livello 1: Allevamenti in BDN con riduzione uso antimicrobici veterinari**
- **Livello 2: Allevamenti in BDN, aderenti al Sistema Nazionale per il Benessere Animale (SQNBA) con pascolamento**

CONDIZIONI necessarie per precompilazione in DUNI 2023		Livello 1	Livello 2*
<b>A</b>	<b>Codice Allevamento in FASCICOLO, scaricato da BDN - Bovini:</b> da latte/da carne, Allevamenti misti	X	X
<b>B</b>	<b>Codice Allevamento in FASCICOLO, scaricato da BDN - Vitelli a</b> carne bianca (età < 6mesi)	X	
<b>C</b>	<b>Codice Allevamento in FASCICOLO, scaricato da BDN - Ovini:</b> da latte/da carne	X	
<b>D</b>	<b>Codice Allevamento in FASCICOLO, scaricato da BDN - Caprini</b>	X	
<b>E</b>	<b>Codice Allevamento in FASCICOLO, scaricato da BDN -</b> Bufalini: da latte/da carne	X	
<b>F</b>	<b>Codice Allevamento in FASCICOLO, scaricato da BDN - Suini:</b> categorie previste in Classyfarm	X	X

- **\*DEROGHE per Livello 2:**
  - Allevamenti Biologici
  - Allevamenti di piccole dimensioni (previa specifica disposizione Regionale): per domanda 2023: max 20 UBA nel 2022; per domande anni successivi: Max 10 UBA medie anno precedente.
- \*Per il livello 2 Bovini è richiedibile anche un **Codice Pascolo** presente in scheda Allevamenti di fascicolo

CUMULABILITA' con altri ECOSCHEMI
ECO 1: Livello 1 e 2 non cumulabili tra loro ai fini del pagamento. <b>In fase di domanda è comunque permessa la richiesta contestuale di premi di cui al livello 1 e 2.</b>












ECO 1	Livello 1	Livello 2
<b>Allegati</b>	Non previsto	Non previsto
<b>Dichiarazioni supplementari</b>	<p><i>Di essere consapevole che la richiesta del premio ECOSHEMA 1 livello 1 corrisponde a contestuale volontà di adesione al sistema ClassyFarm e di aver preso visione dei valori DDD (Dose Definita Die=giornaliera) dei propri allevamenti e il relativo posizionamento rispetto alla mediana resi disponibili in ClassyFarm o nei canali appositamente predisposti dall'amministrazione</i></p>	<p><i>Di essere consapevole che la richiesta del premio ECOSHEMA 1 livello 2 corrisponde a contestuale volontà di aderire al Sistema di qualità nazionale per il Benessere animale (SQNBA) e di impegnarsi a perfezionare la stessa presso l'Ente competente secondo le modalità da esso definite e che l'adesione al sistema SQNBA non è obbligatoria per gli allevamenti biologici e/o per gli allevamenti bovini di piccole dimensioni, previa disposizione che autorizzi la deroga da parte della Regione o Provincia autonoma competente, a condizione che rispettino l'impegno di pascolamento;</i></p> <p><i>Di essere consapevole che in attuazione delle disposizioni previste dall'articolo 3, lettera h) del DM 23 dicembre 2022 n. 660087, le Regioni/Province autonome possono adottare provvedimenti specifici e peculiari di utilizzo delle superfici a pascolo nell'ambito di pratiche di pascolo riconosciute come uso o consuetudine locale prevedendo, tra l'altro, l'utilizzo ai fini del pascolamento di capi appartenenti a codici di allevamento non intestati al richiedente. Al fine di consentire la verifica del rispetto del rapporto UBA/ha ed il pagamento dell'eco-schema 1, livello 2 in favore dei soggetti intestatari di codici di allevamento privi di superficie dichiarata a pascolo nella domanda unica, dichiaro che il CUAA del soggetto titolare delle superfici sulle quali pascolano i propri animali è il seguente:</i></p> <p>.....</p>
<p><b>In caso di contestuale richiesta Livello 1 e Livello 2:</b>  <i>Di essere consapevole che il premio relativo all'Ecoschema 1 verrà erogato in relazione ad uno solo dei Livelli indicati in domanda, secondo le regole di cumulabilità definite nell'articolo 17 del DM 660087/2022</i></p>		


<b>IMPEGNI ECOSHEMA 1</b>	
Livello 1	Livello 2
<p>Riduzione dell'antimicrobico resistenza: l'allevatore si impegna alla riduzione dell'uso degli antimicrobici veterinari, quantificata attraverso lo strumento ClassyFarm, suddividendo le aziende zootecniche in classi rispetto ai quattro quartili della distribuzione rispetto alla mediana regionale del valore della dose definita giornaliera (DDD). Il periodo di osservazione è dal 1° gennaio al 31 dicembre di ciascun anno di domanda e sono ammissibili: allevamenti di bovini con orientamento produttivo da latte, da carne, a duplice attitudine, vitelli a carne bianca (di età inferiore a sei mesi in allevamenti individuati in BDN con tipologia produttiva vitelli a carne bianca), allevamenti di ovini con orientamento produttivo da latte e da carne, allevamenti di caprini, allevamenti di bufalini con orientamento produttivo da latte e da carne e allevamenti di suini per ciascuna categoria prevista in ambito ClassyFarm.</p> <p>Entro il 31 dicembre dell'anno di domanda, gli agricoltori provvedono, ove necessario, a correggere o aggiornare le informazioni presenti in BDN (compresa Classyfarm).</p>	<p>Adesione al Sistema di qualità nazionale per il benessere animale (SQNBA) con pascolamento; l'allevatore aderisce al SQNBA nel rispetto degli impegni previsti dal relativo disciplinare con ricorso al pascolo, controllati e attestati dai rispettivi Organismi di Controllo. Sono ammissibili al premio: allevamenti bovini con orientamento produttivo da latte, da carne o a duplice attitudine e allevamenti di suini per ciascuna categoria prevista in ambito ClassyFarm.</p> <p>L'adesione al sistema SQNBA non è obbligatoria per gli allevamenti biologici, i cui impegni sono stabiliti dal relativo disciplinare e controllati e attestati dai rispettivi Organismi di controllo.</p> <p>L'adesione al sistema SQNBA non è obbligatoria per gli allevamenti bovini di piccole dimensioni (= per la campagna 2023: allevamento di massimo 20 UBA nell'anno 2022), previa disposizione che autorizzi la deroga da parte della Regione o Provincia autonoma competente, a condizione che rispettino l'impegno di pascolamento.</p> <p>L'obbligo di pascolamento si considera soddisfatto nei termini indicati all'art. 3, lettera h) del DM 660087/2022 e s.m.i., nel rispetto dell'art. 17, comma 10.</p> <p>Entro il 31 dicembre dell'anno di domanda, gli agricoltori provvedono, ove necessario, a correggere o aggiornare le informazioni presenti in BDN.</p>

## Compilazione scheda ECOSHEMA 1 in DUNI 2023

In fase di compilazione il sistema precompila con i dati degli allevamenti relativi alle specie compatibili presenti in scheda Allevamenti di Fascicolo (l'allevamento deve essere valido e la fonte dati BDN. Sono ammessi in via eccezionale codici pascolo con fonte dati "da compilazione").

Vengono visualizzati il Numero di allevamenti richiedibili. Tramite il comando  è possibile impegnare tutto il richiedibile.

Regimi Ecologici Zootecnia			
Interventi selezionati	N° allevamenti richiedibili	N° allevamenti impegnati	Impegna / Disimpegna tutto
ECO-1 - Adesione al SQNBA con pascolamento (Livello 2)	3	1	   
ECO-1 - Riduzione della antimicrobico resistenza (Livello 1)	2	2	   

Tramite il comando  è possibile invece visualizzare il dettaglio degli allevamenti interessati (Codice ASL, Denominazione, Specie...) e selezionarli per l'impegno tramite la casella di spunta posta sulla destra.

Per procedere utilizzare il comando **[Salva]**

### Regimi Ecologici Zootecnia - ECO-1 - Riduzione della antimicrobico resistenza (Livello 1)

Codice ASL	Denominazione	Specie	Indirizzo	Località	Comune	<input checked="" type="checkbox"/>
069TV066	SOCIETA' AGRICOLA FINCO DI FINCO GUIDO E FINCO DIE	BOVINI	VIA PANTIERA, 183		RONCADE	<input checked="" type="checkbox"/>
069TV066	SOCIETA' AGRICOLA LA PELLEGRINA S.P.A.	SUINI	VIA PANTIERA, 183		RONCADE	<input checked="" type="checkbox"/>

[Torna agli interventi](#)

[Salva](#)

Dichiarazioni

- Dichiaro di essere consapevole che il premio relativo all'Ecoschema 1 verrà erogato in relazione ad uno solo dei Livelli indicati in domanda, secondo le regole di cumulabilità definite nell'articolo 17 del DM 660087/2022
- Dichiaro di essere consapevole che la richiesta del premio Ecoschema 1 livello 2 corrisponde a contestuale volontà di aderire al Sistema di qualità nazionale per il Benessere animale (SQNBA) e di impegnarsi a perfezionare la stessa presso l'Ente competente secondo le modalità da esso definite e che l'adesione al sistema SQNBA non è obbligatoria per gli allevamenti biologici e/o per gli allevamenti bovini di piccole dimensioni, previa disposizione che autorizzi la deroga da parte della Regione o Provincia autonoma competente, a condizione che rispettino l'impegno di pascolamento.
- Dichiaro di essere consapevole che in attuazione delle disposizioni previste dall'articolo 3, lettera h) del DM 23 dicembre 2022 n. 660087, le Regioni/Province autonome possono adottare provvedimenti specifici e peculiari di utilizzo delle superfici a pascolo nell'ambito di pratiche di pascolo riconosciute come uso o consuetudine locale prevedendo, tra l'altro, l'utilizzo ai fini del pascolamento di capi appartenenti a codici di allevamento non intestati al richiedente. Al fine di consentire la verifica del rispetto del rapporto UBA/ha ed il pagamento dell'eco-schema 1, livello 2 in favore dei soggetti intestatari di codici di allevamento privi di superficie dichiarata a pascolo nella domanda unica, dichiaro che il CUAA del soggetto titolare delle superfici sulle quali pascolano i propri animali è il seguente:

CUAA

Inserisci testo

### Visualizzazione dati CLASSYFARM in Scheda ATTI di Fascicolo

FASCICOLO AZIENDE AGRICOLE

Denominazione:   
 Natura giuridica: DITTA INDIVIDUALE   
 Liberazione: CAA COL DIRPETT - S.R.L. - ( )

Stato fascicolo: IN LAVORAZIONE Terreni demaniali o di proprietà di enti pubblici

INDICATORI	Aggiungi	
DATE ANTINAFIA		
UTE		CLASSYFARM
ANAGRAFICA		CONDIZIONALI ITA'
PERSONE		
GIOVANE, NUOVO AGRICOLTO		CONSISTENZA TERRITORIALE
INFO. CCIAA		DATI IDENTIFICATIVI
MOD. PAGAMENTO		ENTE ASSOCIATIVO DELEGATO DALL'AZIENDA
CONSISTENZA		TIPO ATTO: PROTOCOLLO DEL FASCICOLO
STORICO CONSISTENZA		
ISOLE AZIENDALI		
PIANI CULTURALI		
CONDIZIONALITA' 2014-2022		
CONDIZIONALITA' 2023-2027		
TITOLO 2015-2020		
TITOLI		
ATTIVITA' PRINCIPALI		
MACCHINE		
ALBERGO (COMP. ALL'ENTR)		
PATENTINO FITOSANIT.		
PICCOLO AGRICOLTORE		
ATTREZZI		
FABBRICATI		
IMPIANTI BIOGAS		
ACQUACOLTURA		
NATEANTI		
MANODOPERA		
ALIMENTAZIONE		
CALCOLI		
ATTI		

Dettaglio atto	
Descrizione atto	CLASSYFARM
Note	
Valido	
Data inserimento	15/05/2023 14:14:53
Data aggiornamento	15/05/2023 14:14:54

Codice Documento:  Salva Torna Inserisci

	V	Descrizione	Descrizione breve	Obb.	File	Data di Scadenza	Protocollo
		783 - CLASSYFARM					

Salva Torna

In Fascicolo aziendale è stata implementa, all'interno della scheda ATTI, una sezione denominata CLASSYFARM.

Attraverso la cartella gialla è possibile visualizzare i dati relativi al proprio allevamento resi disponibili da Classyfarm nel mese di aprile per il tramite di AGEA.

Si precisa che i dati in questione sono provvisori e subiranno variazioni anche significative sulla base degli aggiornamenti in corso da parte di Classyfarm che riguarderanno, in particolare, la mediana, i quartili, l'indirizzo produttivo dei bovini e dei suini, la consistenza annuale dei bovini.

I dati attuali si riferiscono all'orientamento produttivo (bovino da latte, carne ecc.) e non alla categoria (vacche, manze, vitelli, suino riproduttore) e le medie regionali 2022 sono pubblicate come media dei trimestri 2022 e non come media annuale. Attualmente non sono disponibili i dati riferiti a UBA e al detentore che ad oggi non sono presenti in Classyfarm.

#### Struttura dei dati Classyfarm

Tipo documento	CLASSYFARM
Progressivo_record_CY	<input type="text"/>
Codice_Allevamento	<input type="text"/>
CUAA_Proprietario	<input type="text"/>
Codice_Specie	<input type="text"/>
CUAA_Detentore	<input type="text"/>
Regione_di_appartenenza	<input type="text"/>
Codice_ASL	<input type="text"/>
Provincia_CY	<input type="text"/>
Data_registrazione_Classyfarm	<input type="text"/>
Categoria_CY	<input type="text"/>
Orientamento_Produttivo	<input type="text"/>
Dati_consistenza_utilizzati	<input type="text"/>
Valore_DDD	<input type="text"/>
Valore_DDD_anno_precedente	<input type="text"/>
Mediana_regionale	<input type="text"/>
Quartile_appartenenza	<input type="text"/>
UBA_CY	<input type="text"/>
Data_aggiornamento	<input type="text"/>
Presenza_errori_anomalie	<input type="text"/>
Anno_CY	<input type="text"/>
Regione_CY	<input type="text"/>
primoQuartile	<input type="text"/>
secondoQuartile_DDDA	<input type="text"/>
terzoQuartile_DDDA	<input type="text"/>
quartoQuartile_DDDA	<input type="text"/>

## SCHEDA REGIMI ECOLOGICI SUPERFICIE

Comprendono:

**ECOSCHEMA 2** “Pagamento per inerbimento delle colture arboree”

**ECOSCHEMA 3** “Pagamento per la salvaguardia olivi di valore paesaggistico”

**ECOSCHEMA 4** “Pagamento per sistemi foraggeri estensivi con avvicendamento”

**ECOSCHEMA 5** “Pagamento per misure specifiche per gli impollinatori”

### ECOSCHEMA 2

#### Pagamento per inerbimento delle colture arboree

<b>Tipo adesione:</b>	Volontaria. Aderendovi il beneficiario si impegna rispettare tutti gli impegni previsti per tutto il periodo d'impegno.
<b>Rif. Normativo:</b>	Art. 31, par. 7 lett. b) del Reg. UE 2021/2115; Art. 18 del DM 660087/2022 e s.m.i
<b>Tipo pagamento:</b>	Annuale Compensativo (non sono necessari diritti all'aiuto)
<b>Requisiti per il pagamento:</b>	Agricoltore attivo
<b>Unità di riferimento:</b>	ETTARI
<b>Colture interessate:</b>	Permanenti Arboree con sesto regolare o irregolare
<b>Importo Unitario previsto da PSP</b>	120 €/ha, con maggiorazioni nelle ZVN e nelle zone Natura 2000

#### CONDIZIONI necessarie per precompilazione in DUNI 2023

<b>A</b>	<b>Superficie in PCG dichiarata con quintupletta compatibile</b>	<b>X</b>
<b>B</b>	<b>Superficie in PCG con attributo INERBITO</b>	<b>X</b>

#### CUMULABILITA' con altri ECOSCHEMI

ECO 2: cumulabile con ECO3 (olivi);

ECO 2: **NON cumulabile** con ECO5 (impollinatori - arboree)

#### ECO 2

<b>Allegati</b>	Non previsti
<b>Dichiarazioni supplementari</b>	Non previsti

#### ECO 2 - IMPEGNI del beneficiario

- mantenimento su almeno il 70 per cento della superficie oggetto di impegno, che non può essere variata, tra il 15 settembre dell'anno di domanda e il 15 maggio dell'anno successivo, della copertura vegetale erbacea, spontanea o seminata; il 70% della superficie oggetto di impegno si calcola come “rapporto tra la SAU ammissibile inerbata della coltura permanente e la SAU totale ammissibile della coltura permanente, come misurata nel SIPA (Sistema Identificazione delle Parcelle Agricole)”;
- non esecuzione di trattamenti di diserbo chimico;
- non esecuzione di lavorazioni del terreno durante tutto l'anno; è consentita la semina che non implichi la lavorazione del suolo;
- durante tutto l'anno, gestione della copertura vegetale erbacea esclusivamente mediante operazioni meccaniche di sfalcio, trinciatura-sfibratura della vegetazione erbacea.

**DEROGHE agli impegni (applicabili nel corso dei controlli):** in presenza di diverse disposizioni previste dai Servizi fitosanitari finalizzate al contenimento o eradicazione di fitopatie o di parassiti (ad esempio Xylella fastidiosa), purchè comunicate preventivamente AGEA Coordinamento da parte delle Regioni/Province autonome.

## Compilazione scheda ECOSHEMA 2 in DUNI 2023






In fase di compilazione il sistema precompila con i dati desunti da PCG e Fascicolo relativi alle superfici compatibili. Per le quintuplette compatibili deve essere fatto riferimento alla matrice prodotto intervento 2023 (si veda colonna **Compatibilità con ECO 2**, popolata con = SI).

In domanda entrano esclusivamente superfici per le quali in PCG è stato indicato l'attributo **"INERBITO = SI"**

\* Inerbito










Si

Nel riquadro principale della scheda Regimi ecologici superfici vengono visualizzati: gli interventi selezionati, la Superficie richiedibile (ha) e la Superficie impegnata (ha).

In corrispondenza di ciascuna voce sono visualizzati i tasti Impegna tutto ; Disimpegna tutto ; Cancella ; Domanda Grafica  e Apri scheda (Dettaglio) .

Per l'ECO 2 non sono previste dichiarazioni supplementari.





### Regimi ecologici superfici


Interventi selezionati	Sup. richiedibile (ha)	Sup. impegnata (ha)	Impegna / Disimpegna tutto
ECO-4 - Sistemi foraggeri estensivi con avvicendamento	56,5861	56,5861	    
ECO-2 - Inerbimento delle colture arboree	4,2496	4,2496	   



**Cliccando sul** Il Simbolo verde con due spunte è possibile **IMPEGNARE** tutta la superficie che risulta compatibile secondo quanto dichiarato nel PCG e nel Fascicolo.

Successivamente il quadro risulterà visualizzato nel seguente modo:

ECO-2 - Inerbimento delle colture arboree	4,2496	4,2496	   
---	--------	--------	---

Nel caso in cui non si voglia impegnare una parte di superficie compatibile, in quanto l'adesione all'ECOSHEMA è volontaria, è necessario procedere tramite la sezione "DOMANDA GRAFICA" 

**Si veda il paragrafo dedicato alla Domanda Grafica.**

Il dettaglio delle colture/appezzamenti/particelle catastali è visualizzabile tramite il comando “Apri scheda”



Ed è possibile effettuare dei filtri per “Impegna per coltura” o “Impegna per territorio”.

**Regimi ecologici superficiali - ECO-2 - Inerbimento delle colture arboree**

Impegna per coltura     Impegna per territorio    Apri ricerca


Parcella	Coltura	Sup. rich. (ha)	Sup. imp. (ha)	Impegna / Disimpegna tutto
F130 - MEOLO - 13 - 0520VEN052AB 689C/AA043	831-000-000-000-004 - ALBERI DA FRUTTA - ACTINIDIA O KIWI - SORELI	0,4135	0,4135	✔ <span style="float: right;">^</span>
<b>Particella catastale</b> 00051	<b>Superficie richiedibile (ha)</b> 0,4135			

**Regimi ecologici superficiali - ECO-2 - Inerbimento delle colture arboree**

Impegna per coltura     Impegna per territorio









Coltura	Sup. richiedibile (ha)	Sup. impegnata (ha)	Impegna tutto
410-009-000-000-146 - VITE - UVA DA VINO - MERLOT N.	2,8677	2,8677	⊘
044-000-000-000-306 - MELO-DE LA BALMA	0,6470	0,6470	⊘
831-000-000-000-004 - ALBERI DA FRUTTA - ACTINIDIA O KIWI - SORELI	0,4135	0,4135	⊘
420-006-000-000-621 - PIANTE OLEIFERE - OLIVE DA OLIO - OLIVO DEL PALONE	0,3214	0,3214	⊘

**Novità** : se intervengono modifiche del piano colturale grafico (e validazione del relativo fascicolo) durante la compilazione della domanda il sistema, al successivo ingresso nella schede di domanda, individua le voci di premio interessate da eventuali aggiornamenti tramite un' icona [**Disallineamento tra richiedibile e impegnata/Coltura non più valida**]:

 Il simbolo con triangolino e punto esclamativo, indica che la voce di premio corrispondente è stata interessata da modifiche intervenute sul Piano colturale grafico/Fascicolo successivamente alla messa in compilazione della domanda. Le modifiche vengono recepite automaticamente nella domanda, senza necessità di effettuare alcuna operazione di aggiornamento da fascicolo da parte dell'utente. Sarà necessario verificare la correttezza dell'impegno richiesto e procedere con l'aggiornamento dell'impegno della superficie interessata.

**ATTENZIONE: poiché l'ECO 2 è incompatibile con l'ECO 5 Arboree, il sistema non permette di impegnare una medesima superficie contestualmente su ECO 2 e ECO 5 Arboree.**







### Regimi ecologici superficiali

Interventi selezionati	Sup. richiedibile (ha)	Sup. impegnata (ha)	Impegna / Disimpegna tutto
ECO-2 - Inerbimento delle colture arboree	1,6819	0,0000	   
ECO-5 - Misure specifiche per gli impollinatori - colture arboree	1,6278	0,0000	   

Nel caso in esempio, la superficie dichiarata ad Albicocco pari a 1,6278 ha risulta idonea per la richiesta ECO 2 ed ECO 5 Arboree:

### Regimi ecologici superficiali - ECO-2 - Inerbimento delle colture arboree

Impegna per coltura  Impegna per territorio

Parcella	Coltura	Sup. rich. (ha)	Sup. imp. (ha)	Impegna / Disimpegna tutto
F269 - MOGLIANO VENETO - 40 - 0522VEN051AK638F/AA039	671-000-000-000-002 - ALBERI DA FRUTTA - ALBICOCCO - ABATE	1,6278	<b>1,6278</b>	 
<b>Particella catastale</b>		<b>Superficie richiedibile (ha)</b>		
00032		0,9022		
00045		0,7138		
00659		0,0087		
00377		0,0031		
F269 - MOGLIANO VENETO - 40 - 0522VEN051BK889P/AA039	494-000-000-000-000 - BOSCO - NOCCIOLO - NOCCIOLO	0,0357	<b>0,0357</b>	 
<b>Particella catastale</b>		<b>Superficie richiedibile (ha)</b>		
00198		0,0008		
00128		0,0349		
F269 - MOGLIANO VENETO - 49 - 0520VEN051AC445K/AA024	060-000-000-000-000 - BOSCO - CEDRO - CEDRO	0,0184	<b>0,0184</b>	 
<b>Particella catastale</b>		<b>Superficie richiedibile (ha)</b>		
00036		0,0184		



## Regimi ecologici superficiali - ECO-5 - Misure specifiche per gli impollinatori - colture arboree

Impegna per coltura
  Impegna per territorio

Apri ricerca

Parcella	Coltura	Sup. rich. (ha)	Sup. imp. (ha)	Impegna / Disimpegna tutto
F269 - MOGLIANO VENETO - 40 - 0522VEN051AK63BF/AA039	671-000-000-000-002 - ALBERI DA FRUTTA - ALBICOCCO - ABATE	1,6278	0,0000	<input type="checkbox"/> ^
<b>Particella catastale</b>		<b>Superficie richiedibile (ha)</b>		
00032		0,9022		
00045		0,7138		
00659		0,0087		
00377		0,0031		

Quando l'utente impegna tale superficie in uno degli ecoschemi, il sistema automaticamente la esclude dall'altro.

Se viene impegnata tutta su un ecoschema, allora il sistema disattiva il pulsante impegna tutto sull'altro:

## Regimi ecologici superficiali

Interventi selezionati	Sup. richiedibile (ha)	Sup. impegnata (ha)	Impegna / Disimpegna tutto
ECO-2 - Inerbimento delle colture arboree	1,6819	1,6819	<input type="checkbox"/> <input type="checkbox"/> <input type="checkbox"/> <input type="checkbox"/>
ECO-5 - Misure specifiche per gli impollinatori - colture arboree	0,0000	0,0000	<input type="checkbox"/> <input type="checkbox"/> <input type="checkbox"/> <input type="checkbox"/>

Se viene impegnata parzialmente o se esiste superficie richiedibile residua, allora il sistema permette la richiesta della sola superficie residua:

## Regimi ecologici superficiali

Interventi selezionati	Sup. richiedibile (ha)	Sup. impegnata (ha)	Impegna / Disimpegna tutto
ECO-5 - Misure specifiche per gli impollinatori - colture arboree	1,6278	1,6278	<input type="checkbox"/> <input type="checkbox"/> <input type="checkbox"/> <input type="checkbox"/>
ECO-2 - Inerbimento delle colture arboree	0,0541	0,0000	<input checked="" type="checkbox"/> <input type="checkbox"/> <input type="checkbox"/> <input type="checkbox"/>

### ECOSHEMA 3

#### Pagamento per la salvaguardia olivi di valore paesaggistico

<b>Tipo adesione:</b>	Volontaria. Aderendovi il beneficiario si impegna a rispettare tutti gli impegni previsti per tutto il periodo d'impegno.
<b>Rif. Normativo:</b>	Art. 31, par. 7 lett. b) del Reg. UE 2021/2115; Art. 19 del DM 660087/2022 e s.m.i
<b>Tipo pagamento:</b>	Annuale Compensativo (non sono necessari diritti all'aiuto)
<b>Durata Impegni</b>	Biennale
<b>Requisiti per il pagamento:</b>	Agricoltore attivo
<b>Unità di riferimento:</b>	ETTARI
<b>Colture interessate:</b>	Oliveti con sesto regolare o irregolare, con elevato valore paesaggistico con densità compresa tra 60 e 300 piante/ha
<b>Importo unitario previsto da PSP</b>	220 €/ha, con maggiorazioni in ZVN e Natura 2000

CONDIZIONI necessarie per la precompilazione in DUNI 2023		
<b>A</b>	<b>Superficie in PCG dichiarata con quintupletta compatibile</b>	<b>X</b>
<b>B</b>	<b>Indicazione in PCG sesto d'impianto/densità piante</b>	<b>X</b>
<b>C</b>	<b>Densità piante/ha compresa tra 60 e 300</b>	<b>X</b>
<b>D</b>	<b>Indicazione in PCG del PIANO di POTATURA biennale (periodo e % piante)</b>	<b>X</b>

CUMULABILITA' con altri ECOSCHEMI
L'ECO 3 è cumulabile con ECO2 (inerbimento) o, <b>in alternativa</b> , con ECO 5 Arboree (impollinatori)

ECO 3	
<b>Allegati</b>	<b>Non previsti</b>
<b>Dichiarazioni supplementari</b>	<i>di essere a conoscenza di quanto disposto dall'art. 16, comma 7, del DM 660087/2022: se, durante il periodo di esecuzione di un impegno poliennale che costituisce la condizione per la concessione del sostegno, il beneficiario cede totalmente o parzialmente la sua azienda a un altro soggetto, qualora quest'ultimo subentri nell'impegno che corrisponde al terreno trasferito per il restante periodo, percepisce il pagamento. Nel caso di mancato subentro/mancato rispetto dell'impegno da parte del subentrante, si procede al recupero dei pagamenti eventualmente già erogati in favore del cedente</i>

ECO3 - IMPEGNI del beneficiario
<p>a) potatura biennale delle chiome, dove per potatura si intende un insieme di operazioni di taglio finalizzate a conservare le forme di allevamento a valenza ambientale che privilegiano la prevalenza dello sviluppo della vegetazione verso l'esterno della chioma, articolata in 3 o 4 branche, riducendo significativamente (con percentuali superiori al 30% dell'intera chioma) la vegetazione all'interno della chioma. Il periodo di esecuzione della potatura è compreso tra il 1° novembre ed il 30 aprile. La potatura ha cadenza biennale per ciascuna pianta: il beneficiario è tenuto a potare, entro il biennio, il 100 % delle piante; il beneficiario deve dichiarare nel Piano di coltivazione il proprio piano di potatura ed è tenuto a presentare domanda anche nel secondo anno di impegno</p> <p>b) divieto di bruciatura in loco dei residui di potatura, salvo diversa indicazione delle autorità competenti; al riguardo, le Regioni/Province autonome trasmettono i provvedimenti delle competenti Autorità fitosanitarie, che prevedono la bruciatura in loco dei residui di potatura, ad AGEA Coordinamento nelle modalità e nei tempi definiti dalla stessa AGEA, al fine di consentire l'applicazione delle relative deroghe nel corso dei controlli.</p> <p>c) mantenimento, per almeno un anno successivo a quello di adesione all'eco-schema, dell'oliveto nello statu quo, quale valore paesaggistico, e divieto di conversione, anche attraverso infittimenti, in sistemi più intensivi.</p>

### Compilazione scheda ECOSHEMA 3 in DUNI 2023


In fase di compilazione il sistema precompila con i dati desunti da PCG e Fascicolo relativi alle superfici compatibili. Per le quintuplette compatibili deve essere fatto riferimento alla matrice prodotto intervento 2023 (si veda colonna **Compatibilità con ECO 3**, popolata con = SI).

**ATTENZIONE: la quintupletta generica dell'OLIVO (420-000-000-000-000) non è stata resa compatibile con l'ECO 3.**

In domanda entrano esclusivamente superfici per le quali in PCG è stato indicato il **piano di potatura** biennale (periodo e %) e i dati relativi alla **DENSITA' CEPPI/ha**.

#### PCG - piano di potatura:

\* Potatura biennale olivo

Si, potatura nel primo anno (01/11/2023 al 31/12/2023) 

\* Percentuale di potatura






50

%

#### PCG - SESTO di impianto:

Sesto impianto 	
Sesto su fila	Sesto tra fila
<input type="text"/> cm	<input type="text"/> cm
Numero dei ceppi	Densità ceppi per ettaro
<input type="text"/>	150

Nel riquadro principale della scheda Regimi ecologici superfici vengono visualizzati: gli interventi selezionati, la Superficie richiedibile (ha) e la Superficie impegnata (ha).

In corrispondenza di ciascuna voce sono visualizzati i tasti Impegna tutto ; Disimpegna tutto ; Cancella ; Domanda Grafica  e Apri scheda (Dettaglio) .



Per l'ECO 3 sono inoltre previste dichiarazioni supplementari, da compilare tramite il tasto

ECO-3 - Salvaguardia olivi di particolare valore paesaggistico - Dichiarazioni aggiuntive

Stato: Da compilare

Dichiarazioni

- Dichiaro di essere a conoscenza di quanto disposto dall'art. 16, comma 7, del DM 660087/2022: se, durante il periodo di esecuzione di un impegno poliennale che costituisce la condizione per la concessione del sostegno, il beneficiario cede totalmente o parzialmente la sua azienda a un altro soggetto, qualora quest'ultimo subentri nell'impegno che corrisponde al terreno trasferito per il restante periodo, percepisce il pagamento. Nel caso di mancato subentro/mancato rispetto dell'impegno da parte del subentrante, si procede al recupero dei pagamenti eventualmente già erogati in favore del cedente

## Regimi ecologici superficiali


Interventi selezionati	Sup. richiedibile (ha)	Sup. impegnata (ha)	Impegna / Disimpegna tutto	
ECO-4 - Sistemi foraggeri estensivi con avvicendamento	56,5861	56,5861		
ECO-2 - Inerbimento delle colture arboree	4,2496	1,3819		
ECO-5 - Misure specifiche per gli impollinatori - colture arboree	2,8677	0,0000		
ECO-3 - Salvaguardia olivi di particolare valore paesaggistico	0,3214	0,3214		
ECO-5 - Misure specifiche per gli impollinatori - seminativi	0,2757	0,0000		




Cliccando sul Il Simbolo verde con due spunte è possibile **IMPEGNARE** tutta la superficie che risulta compatibile secondo quanto dichiarato nel PCG e nel Fascicolo.

Successivamente il quadro risulterà visualizzato nel seguente modo:


ECO-3 - Salvaguardia olivi di particolare valore paesaggistico	0,3214	0,3214		
--	--------	--------	--	--

Nel caso in cui non si voglia impegnare una parte di superficie compatibile, in quanto l'adesione all'ECOSHEMA è volontaria, è necessario procedere tramite la sezione "DOMANDA GRAFICA" . Si veda il paragrafo dedicato alla Domanda Grafica.

Il dettaglio delle colture/appezzamenti/particelle catastali è visualizzabile tramite il comando “Apri scheda” . Ed è possibile effettuare dei filtri per “Impegna per coltura” o “Impegna per territorio”.

**Regimi ecologici superficiali - ECO-3 - Salvaguardia olivi di particolare valore paesaggistico**


Impegna per coltura  Impegna per territorio

Coltura	Sup. richiedibile (ha)	Sup. impegnata (ha)	Impegna tutto
420-006-000-000-621 - PIANTE OLEIFERE - OLIVE DA OLIO - OLIVO DEL PALONE	0,3214	0,3214	

**Regimi ecologici superficiali - ECO-3 - Salvaguardia olivi di particolare valore paesaggistico**

Impegna per coltura  Impegna per territorio

Apri ricerca

Parcella	Coltura	Sup. rich. (ha)	Sup. imp. (ha)	Impegna / Disimpegna tutto
H523 - RONCADE - 26 - 0520VEN051KJ1 25H/AA090	420-006-000-000-621 - PIANTE OLEIFERE - OLIVE DA OLIO - OLIVO DEL PALONE	0,3214	<b>0,3214</b>	<input checked="" type="checkbox"/> 

Impegna tutte le ricercate


Disimpegna tutte le ricercate

Torna agli interventi

Salva scheda



**Novità** : se intervengono modifiche del piano colturale grafico (e validazione del relativo fascicolo) durante la compilazione della domanda il sistema, al successivo ingresso nella schede di domanda, individua le voci di premio interessate da eventuali aggiornamenti tramite un’ icona **[Disallineamento tra richiedibile e impegnata/Coltura non più valida]**:

 Il simbolo con triangolino e punto esclamativo, indica che la voce di premio corrispondente è stata interessata da modifiche intervenute sul Piano colturale grafico/Fascicolo successivamente alla messa in compilazione della domanda. Le modifiche vengono recepite automaticamente nella domanda, senza necessità di effettuare alcuna operazione di aggiornamento da fascicolo da parte dell’utente. Sarà necessario verificare la correttezza dell’impegno richiesto e procedere con l’aggiornamento dell’impegno della superficie interessata.

## ECOSHEMA 4

### Pagamento per sistemi foraggeri estensivi con avvicendamento

<b>Tipo adesione:</b>	Volontaria. Aderendovi il beneficiario si impegna a rispettare tutti gli impegni previsti per tutto il periodo d'impegno.
<b>Rif. Normativo:</b>	Art. 31, par. 7 lett. b) del Reg. UE 2021/2115; Art. 20 del DM 660087/2022 e s.m.i.
<b>Tipo pagamento:</b>	Annuale Compensativo (non sono necessari diritti all'aiuto)
<b>Durata impegni</b>	Almeno Biennale
<b>Requisiti per il pagamento:</b>	Agricoltore attivo
<b>Unità di riferimento:</b>	ETTARI
<b>Colture interessate:</b>	Seminativi con avvicendamento almeno biennale (cambio genere botanico); terreni a riposo per un massimo di 4 anni. Sono <u>escluse le colture di copertura</u> (cioè quelle che restano in campo mediamente 60 gg)
<b>Importo unitario previsto</b>	110 €/ha, con maggiorazioni in ZVN e zone Natura 2000

CONDIZIONI necessarie per la precompilazione in DUNI 2023		
<b>A</b>	<b>Superficie in PCG dichiarata con quintupletta compatibile</b>	<b>X</b>
<b>B</b>	<b>Superficie in PCG di cui al punto A con indicazione attributo "Avvicendamento ECO4"</b>	<b>X</b>
<b>C</b>	<b>Nel caso di superficie di cui al punto A dichiarata con codici utilizzo "superfici agricole ritirate dalla produzione": tale utilizzo deve risultare presente in PCG per almeno 6 mesi continuativi e comunque rispettando il periodo 01 gennaio-30 giugno dell'anno di domanda (qualora la conduzione termini in corso d'anno l'ecoschema è comunque attivabile, ma con dichiarazione supplementare obbligatoria)</b>	<b>X</b>

**ATTENZIONE:** oltre all'attributo "Avvicendamento ECO 4" si raccomanda di dichiarare in PCG per l'intera area del medesimo poligono chiesto a premio ECO 4 almeno un'altra coltura in successione alla principale in un arco temporale che può riguardare l'anno 2023 o il 2024. A tal proposito si ricorda che il PCG dal 2023 è compilabile "in continuo".

CUMULABILITA' con altri ECOSCHEMI
L'ECO 4 è cumulabile con ECO 5 SEMINATIVI (impollinatori), esclusivamente nel caso di terreno a riposo e pertanto deve essere utilizzata esclusivamente la seguente quintupletta: <b>214-000-049-051-000</b> (superfici agricole ritirate dalla produzione-terreno seminato senza fini produttivi immediati-specie mellifere e pollinifere).

ECO 4	
<b>Allegati</b>	Non previsti
<b>Dichiarazioni supplementari</b>	<i>Di essere a conoscenza di quanto disposto dall'art. 16, comma 7, del DM 660087/2022: se, durante il periodo di esecuzione di un impegno poliennale che costituisce la condizione per la concessione del sostegno, il beneficiario cede totalmente o parzialmente la sua azienda a un altro soggetto, qualora quest'ultimo subentri nell'impegno che corrisponde al terreno trasferito per il restante periodo, percepisce il pagamento. Nel caso di mancato subentro/mancato rispetto dell'impegno da parte del subentrante, si procede al recupero dei pagamenti eventualmente già erogati in favore del cedente. Di essere a conoscenza che la superficie è stata impegnata nell'Ecoschema 4 pur non garantendo l'intero arco temporale previsto dalla normativa per l'impegno stesso.</i>

### ECO4 - IMPEGNI del beneficiario

- a) avvicendamento almeno biennale sulla medesima superficie con la presenza di colture leguminose e foraggere, o di colture da rinnovo di cui all'allegato VIII del DM 660087/2022 e s.m.i, inserendo nel ciclo di rotazione, per la medesima superficie, almeno una coltura miglioratrice proteica o oleaginosa, o almeno una coltura da rinnovo. Sono colture miglioratrici le leguminose. L'avvicendamento è assicurato anche dalle colture secondarie e deve essere attuato comunque su almeno due anni. Nel caso di colture pluriennali, erbe e altre piante erbacee da foraggio e terreni a riposo, l'impegno è assolto ipso facto. La rotazione che preveda erba medica per 4 anni, al quinto anno può essere seguita da depauperante o anche coltura da rinnovo o miglioratrice. Ai fini del controllo del rispetto dell'avvicendamento si considerano le colture presenti in campo a partire **dal 1° giugno al 30 novembre dell'anno di domanda**.
- b) sulle colture leguminose e foraggere non è consentito l'uso di diserbanti chimici e di altri prodotti fitosanitari, sulle colture da rinnovo è consentito esclusivamente l'uso della tecnica della difesa integrata (volontaria) o della produzione biologica, intesa quest'ultima solo con riferimento alle tecniche di difesa fitosanitaria.
- c) l'interramento dei residui di tutte le colture in avvicendamento, fatta eccezione per le aziende zootecniche. I residui colturali sono materiali che permangono in campo dopo la raccolta (ad esempio le stoppie) e non è residuo la parte asportata insieme alle cariossidi (ad esempio paglia del grano, tutoli del mais). Sono aziende zootecniche quelle con capi iscritti alla Banca Dati Nazionale di Teramo, nelle anagrafi delle seguenti specie: bovini e bufalini, ovi-caprini, suini, equidi e/o avicoli. Le aziende che adottano tecniche di agricoltura conservativa raggiungono ipso facto i medesimi obiettivi dell'impegno di interrare i residui. Le tecniche di agricoltura conservativa comprendono la Semina su sodo / No tillage (NT), la Minima Lavorazione / Minimum tillage (MT) o la lavorazione a bande / strip tillage.

## Compilazione scheda ECOSHEMA 4 in DUNI 2023






In fase di compilazione il sistema precompila con i dati desunti da PCG e Fascicolo relativi alle superfici compatibili. Per le quintuplette compatibili deve essere fatto riferimento alla matrice prodotto intervento 2023 (si veda colonna **Compatibilità con ECO 4**, popolata con = SI).

In domanda entrano **esclusivamente superfici** per le quali in **PCG** è stato indicato l'attributo **"Avvicendamento ECO4" = SI**:

Avvicendamento ECO4

**Inoltre, i terreni a riposo (= quintuplette che iniziano col codice 214) devono risultare in campo per almeno 6 mesi consecutivi coprendo comunque l'arco temporale dal 1 gennaio al 30 giugno dell'anno di domanda**

Nel riquadro principale della scheda Regimi ecologici superfici vengono visualizzati: gli interventi selezionati, la Superficie richiedibile (ha) e la Superficie impegnata (ha).

In corrispondenza di ciascuna voce sono visualizzati i tasti Impegna tutto ; Disimpegna tutto ; Cancella ; Domanda Grafica  e Apri scheda (Dettaglio) .

Per l'ECO 4 sono inoltre previste dichiarazioni supplementari, da compilare tramite il tasto .

ECO-4 - Sistemi foraggeri estensivi con avvicendamento - Dichiarazioni aggiuntive
























Stato: Da compilare

Dichiarazioni

- Dichiaro di essere a conoscenza di quanto disposto dall'art. 16, comma 7, del DM 660087/2022: se, durante il periodo di esecuzione di un impegno poliennale che costituisce la condizione per la concessione del sostegno, il beneficiario cede totalmente o parzialmente la sua azienda a un altro soggetto, qualora quest'ultimo subentri nell'impegno che corrisponde al terreno trasferito per il restante periodo, percepisce il pagamento. Nel caso di mancato subentro/mancato rispetto dell'impegno da parte del subentrante, si procede al recupero dei pagamenti eventualmente già erogati in favore del cedente
- Dichiaro di essere a conoscenza che la superficie è stata impegnata nell'Ecoschema 4 pur non garantendo l'intero arco temporale previsto dalla normativa per l'impegno stesso








## Regimi ecologici superficiali


Interventi selezionati	Sup. richiedibile (ha)	Sup. impegnata (ha)	Impegna / Disimpegna tutto	
ECO-4 - Sistemi foraggeri estensivi con avvicendamento	56,5861	56,5861		   
ECO-2 - Inerbimento delle colture arboree	4,2496	1,3819		  
ECO-5 - Misure specifiche per gli impollinatori - colture arboree	2,8677	0,0000		  
ECO-3 - Salvaguardia olivi di particolare valore paesaggistico	0,3214	0,3214		   
ECO-5 - Misure specifiche per gli impollinatori - seminativi	0,2757	0,0000		   



**Cliccando sul** Il Simbolo verde con due spunte è possibile **IMPEGNARE** tutta la superficie che risulta compatibile secondo quanto dichiarato nel PCG e nel Fascicolo.

Successivamente il quadro risulterà visualizzato nel seguente modo:

ECO-4 - Sistemi foraggeri estensivi con avvicendamento	56,5861	56,5861		   
--	---------	---------	---	---

Nel caso in cui non si voglia impegnare una parte di superficie compatibile, in quanto l'adesione all'ECOSHEMA è volontaria, è necessario procedere tramite la sezione "DOMANDA GRAFICA" 

Si veda il paragrafo dedicato alla Domanda Grafica.

Il dettaglio delle colture/appezzamenti/particelle catastali è visualizzabile tramite il comando "Apri scheda"



Ed è possibile effettuare dei filtri per "Impegna per coltura" o "Impegna per territorio".

## Regimi ecologici superficiali - ECO-4 - Sistemi foraggeri estensivi con avvicendamento

Impegna per coltura  Impegna per territorio

Coltura	Sup. richiedibile (ha)	Sup. impegnata (ha)	Impegna tutto
002-011-000-000-299 - CEREALI - GRANO (FRUMENTO) DURO - ODISSEO	15,0240	15,0240	
214-000-049-051-000 - SUPERFICI AGRICOLE RITIRATE DALLA PRODUZIONE-TERRENO SEMINATO SENZA FINI PRODUTTIVI IMMEDIATI-SPECIE MELLIFERE E POLLINIFERE-	14,4327	14,4327	
003-011-000-000-000 - PIANTE OLEIFERE - COLZA - COLZA - SEMI	6,3599	6,3599	


## Regimi ecologici superficiali - ECO-4 - Sistemi foraggeri estensivi con avvicendamento

Impegna per coltura  Impegna per territorio

Apri ricerca

Parcella	Coltura	Sup. rich. (ha)	Sup. imp. (ha)	Impegna / Disimpegna tutto
F130 - MEOLO - 28 - 0520VEN052AT 306Y/AA082	003-011-000-000-000 - PIANTE OLEIFERE - COLZA - COLZA - SEMI	6,3599	<b>6,3599</b>	 
<b>Particella catastale</b>			<b>Superficie richiedibile (ha)</b>	
00181			0,6892	
00257			5,6707	

**Novità** : se intervengono modifiche del piano colturale grafico (e validazione del relativo fascicolo) durante la compilazione della domanda il sistema, al successivo ingresso nella schede di domanda, individua le voci di premio interessate da eventuali aggiornamenti tramite un' icona **[Disallineamento tra richiedibile e impegnata/Coltura non più valida]**:

 Il simbolo con triangolino e punto esclamativo, indica che la voce di premio corrispondente è stata interessata da modifiche intervenute sul Piano colturale grafico/Fascicolo successivamente alla messa in compilazione della domanda. Le modifiche vengono recepite automaticamente nella domanda, senza necessità di effettuare alcuna operazione di aggiornamento da fascicolo da parte dell'utente. Sarà necessario verificare la correttezza dell'impegno richiesto e procedere con l'aggiornamento dell'impegno della superficie interessata.

## ECOSHEMA 5

### Pagamento per misure specifiche per gli impollinatori

<b>Tipo adesione:</b>	Volontaria. Aderendovi il beneficiario si impegna a rispettare tutti gli impegni previsti per tutto il periodo d'impegno.
<b>Rif. Normativo:</b>	Art. 31, par. 7 lett. a) del Reg. UE 2021/2115; Art. 21 del DM 660087/2022 e s.m.i.
<b>Tipo pagamento:</b>	Annuale Aggiuntivo al sostegno di base al reddito per la sostenibilità BISS (sono necessari diritti all'aiuto in misura pari alla superficie richiesta nell'ECO 5)
<b>Requisiti per il pagamento:</b>	Agricoltore attivo
<b>Unità di riferimento:</b>	ETTARI
<b>Culture interessate:</b>	ARBOREE con sesto regolare/irregolare, inerbite con miscuglio di specie mellifere/nettarifere; SEMINATIVI a perdere seminati con miscuglio di specie mellifere/nettarifere
<b>Importo Unitario previsto</b>	Arboree: 250 €/ha, con maggiorazioni in ZVN e zone Natura 2000 Seminativi: 500 €/ha, con maggiorazioni in ZVN e zone Natura 2000

CONDIZIONI necessarie per la precompilazione in DUNI 2023		ECO 5 - ARBOREE	ECO 5 - SEMINATIVI
<b>A</b>	Superficie in PCG dichiarata con quintupletta compatibile	X	X
<b>B</b>	Superficie in PCG dichiarata con coltura permanente compatibile e con attributo "Consociata con specie mellifere"	X	
<b>C</b>	La superficie in PCG del punto A o B deve corrispondere ad almeno un corpo o somma di più corpi contigui di dimensione complessiva almeno pari a 2500mq	X	X
<b>D</b>	Nella superficie in PCG del punto A o B le specie di interesse apistico devono risultare dichiarate nel periodo dal 1° marzo al 30 settembre	X	X

ALTRE CONDIZIONI necessarie per rispettare gli impegni		ECO 5 - ARBOREE	ECO 5 - SEMINATIVI
<b>NB: i punti A, B, C, D devono risultare sempre rispettati; inoltre dovranno essere rispettati anche le seguenti caratteristiche:</b>			
<b>C-bis</b>	La superficie in PCG del punto A o B deve avere una larghezza minima di 20 metri	X	X
<b>E</b>	Fascia di rispetto di almeno 3 mt dichiarata con quintupletta compatibile con ECO 5 Seminativi (A06-000-000-051-000; 214-000-049-051-000), interposta tra il miscuglio mellifere/nettarifere e le colture non soggette a limitazione dell'uso di prodotti fitosanitari/diserbanti		X

**ATTENZIONE:** il sistema della DUNI2023, non bloccherà la richiesta di superfici che, pur rispettando le condizioni A, B, C, D, non rispettano le condizioni C-bis ed E.

Ai fini del pagamento del premio, resta in carico al beneficiario garantire il rispetto delle condizioni previste dalla norma per tutto il periodo di impegno. Le verifiche verranno effettuate in fase di istruttoria.

CUMULABILITA' con altri ECOSCHEMI
L'ECO 5 è cumulabile con ECO 3 (oliveti) e con ECO 4 (sistemi foraggeri estensivi con avvicendamento).
L'ECO 5 <u>non è cumulabile</u> con ECO 2 (inerbimento colture arboree).

ECO 5	
<b>Allegati</b>	<b>Non previsto</b>
<b>Dichiarazioni supplementari</b>	<i>Di essere consapevole che nel caso di ECO 5 – SEMINATIVI, relativamente alla fascia di rispetto sarà pagabile esclusivamente una superficie corrispondente ad una fascia con un massimo di larghezza pari a 5 mt; Di aver consapevolmente richiesto a premio nell'ECOSCHEMA 5 – Seminativi superfici che potenzialmente non rispondono a tutte le caratteristiche dimensionali previste all'articolo 21 paragrafo 4 del DM 660087/2022 e di essere a conoscenza delle condizioni e delle modalità che regolano la corresponsione degli aiuti e delle conseguenze derivanti dall'inosservanza degli adempimenti previsti</i>

ECO 5 - IMPEGNI del beneficiario	
ECO 5 ARBOREE	ECO 5 SEMINATIVI
<p>a) mantenimento su almeno il 70 per cento della superficie oggetto di impegno, nell'anno di domanda, della copertura dedicata con piante di interesse apistico (nettarifere e pollinifere), spontanea o seminata su una superficie minima di almeno 0,25 ettari contigui, con una larghezza minima di 20 metri (compresa la fila o, per le colture non in filare, la proiezione verticale della chioma). Il 70% della superficie oggetto di impegno si calcola come "rapporto tra la SAU ammissibile inerbita della coltura permanente e la SAU totale ammissibile della coltura permanente, come misurata nel SIPA (Sistema Identificazione delle Parcelle Agricole);</p> <p>b) non esecuzione operazioni di sfalcio, trinciatura o sfibratura delle piante di interesse apistico su tutta la superficie delle coltivazioni arboree, per tutto il periodo dalla germinazione al completamento della fioritura;</p> <p>c) non utilizzare diserbanti chimici ed eseguire il controllo esclusivamente meccanico o manuale di infestanti non di interesse apistico su tutta la superficie delle coltivazioni arboree oggetto di impegno;</p> <p>d) non utilizzare gli altri prodotti fitosanitari durante la fioritura sia della coltura arborea sia della coltura di interesse apistico su tutta la superficie della coltivazione arborea oggetto di impegno e durante il resto dell'anno applicare le tecniche della difesa integrata.</p>	<p>a) mantenimento, nell'anno di domanda, della copertura dedicata con piante di interesse apistico (nettarifere e pollinifere), spontanea o seminata, su una superficie minima di almeno 0,25 ettari contigui, con una larghezza minima di 20 metri e una fascia di rispetto costituita da una distanza da 3 a 5 metri da colture limitrofe non soggette a limitazione dell'uso di prodotti fitosanitari, dove i 3 metri sono da intendersi come distanza minima ed i 5 metri come distanza massima pagabile. Su questa fascia di rispetto si applicano gli impegni di cui alla successiva lettera c).</p> <p>b) non esecuzione operazioni di sfalcio, trinciatura o sfibratura delle piante di interesse apistico su tutta la superficie oggetto di impegno, per tutto il periodo dalla germinazione al completamento della fioritura; c) fino al completamento della fioritura non utilizzo di diserbanti chimici e di altri prodotti fitosanitari sulla superficie oggetto di impegno ed esecuzione di controllo esclusivamente meccanico o manuale di piante infestanti non di interesse apistico sulla superficie oggetto di impegno. Dopo il completamento della fioritura sulla superficie oggetto di impegno è possibile effettuare la semina di una coltura principale.</p>

**DEROGHE:** Sono fatte salve diverse disposizioni previste dai Servizi fitosanitari finalizzate al contenimento o eradicazione di fitopatie o di parassiti; le Regioni/Province autonome trasmettono i pertinenti provvedimenti delle competenti Autorità fitosanitarie ad AGEA Coordinamento, nelle modalità e nei tempi definiti dalla stessa AGEA, al fine di consentire l'applicazione delle relative deroghe nel corso dei controlli.

## VINCOLI ECO 5

La fascia di rispetto, obbligatoria nel caso di ECO 5 – SEMINATIVI, può essere maggiore di 3 mt, tuttavia sarà pagabile la superficie corrispondente ad una fascia con un massimo di larghezza pari a 5 mt.

### MISCUGLIO DI SPECIE MELLIFERE/NETTARIFERE – per ECO 5 seminativi

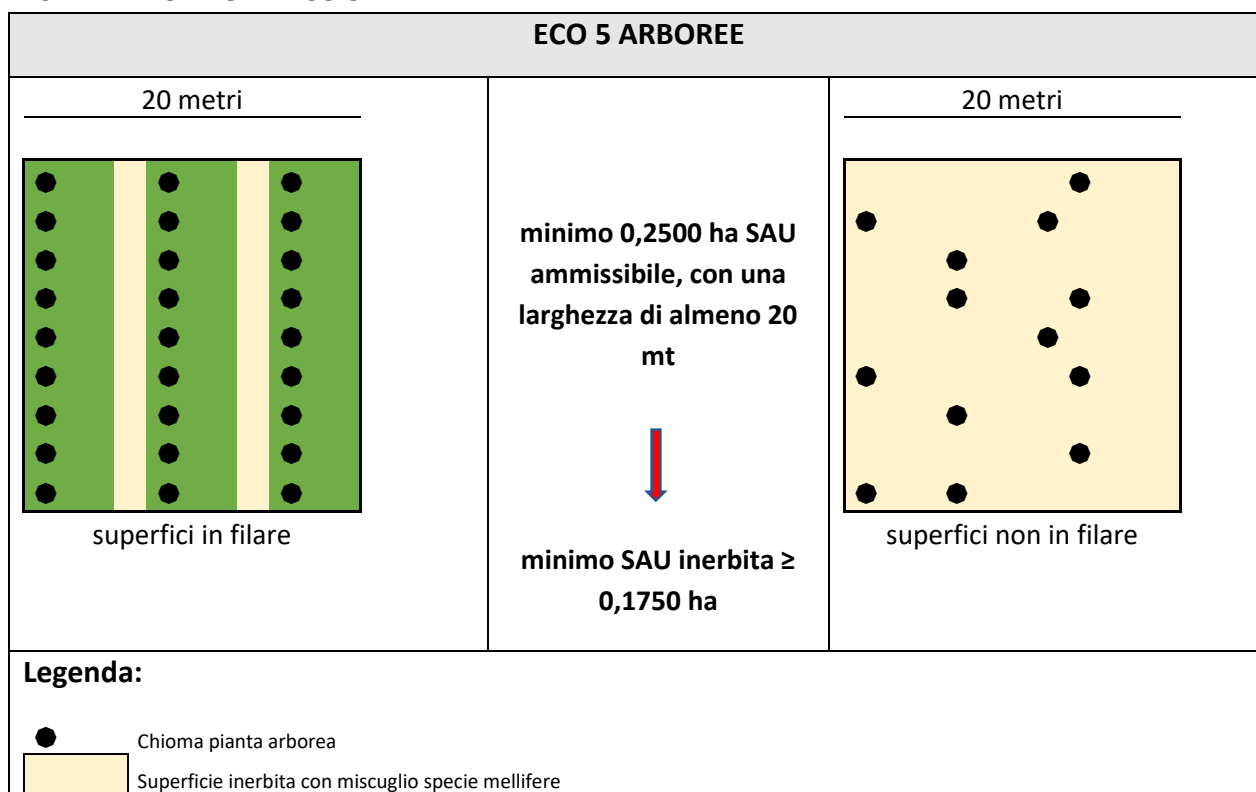
Per essere considerato ammissibile, il miscuglio deve contenere al minimo due specie (se meno di due non è considerato per definizione un miscuglio), le sementi possono essere acquistate, non esiste tuttavia l'obbligo e possono essere anche autoprodotte (non serve di conseguenza che siano certificate).

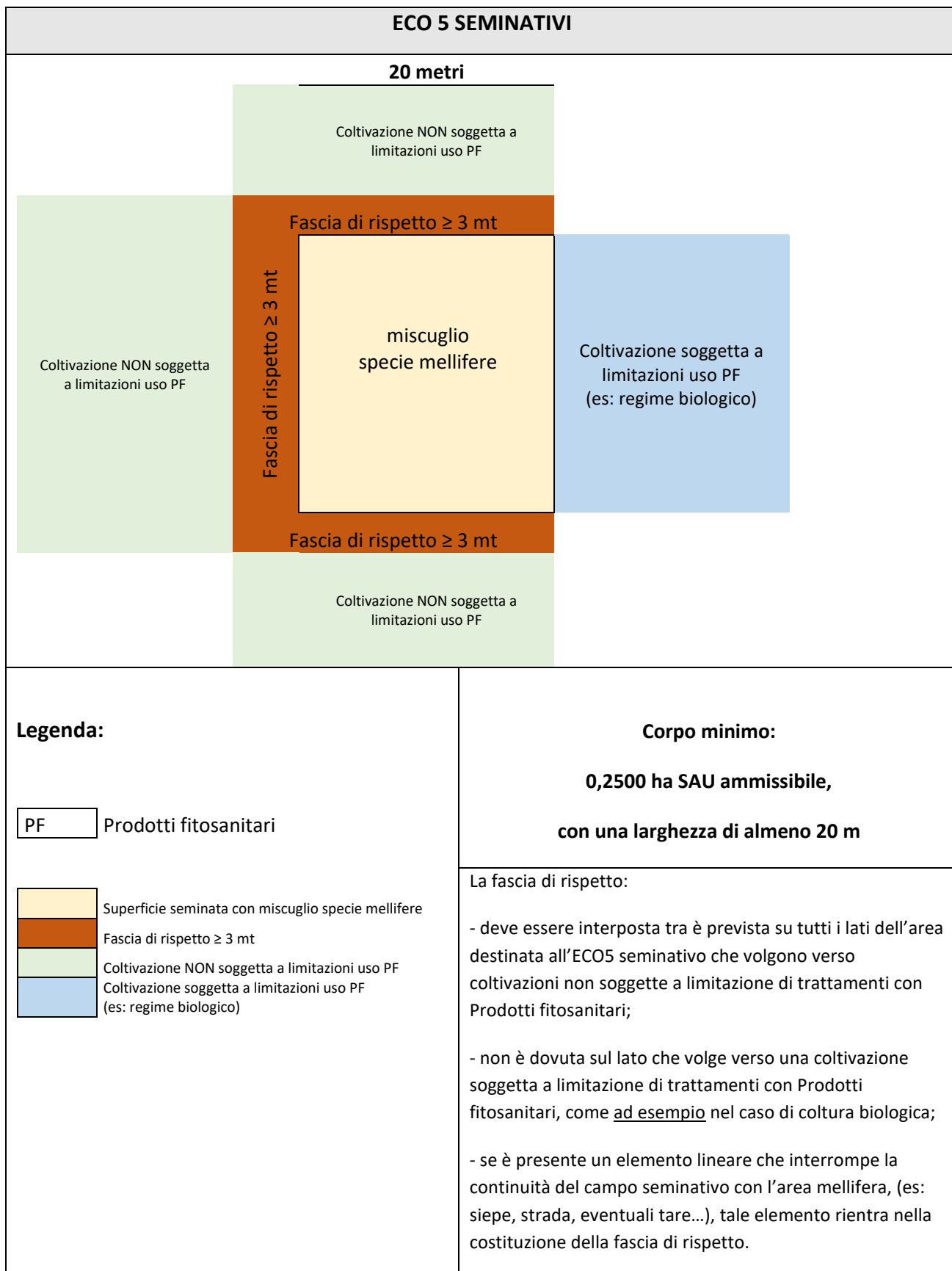
Ai fini della dichiarazione in DUNI per l'ECO 5 – SEMINATIVI è possibile esclusivamente l'utilizzo in PCG di una delle seguenti quintuplette:

- **A06-000-000-051-000:** MISCUGLI DI COLTURE---SPECIE MELLIFERE E POLLINIFERE
- **214-000-049-051-000:** SUPERFICI AGRICOLE RITIRATE DALLA PRODUZIONE-TERRENO SEMINATO SENZA FINI PRODUTTIVI IMMEDIATI-SPECIE MELLIFERE E POLLINIFERE)

Ai fini della dichiarazione in DUNI per l'ECO 5 – SEMINATIVI, per individuare la fascia di rispetto (pagabile solo per una larghezza massima di 5mt) in PCG è necessario utilizzare la funzione "Elemento lineare" ed associare al poligono creato esclusivamente una fra le quintuplette compatibili per l'ECO 5 – SEMINATIVI.

### ESEMPLIFICAZIONE ECO 5





## Compilazione scheda ECOSHEMA 5 in DUNI 2023

In fase di compilazione il sistema precompila con i dati desunti da PCG e Fascicolo relativi alle superfici compatibili. Per le quintuplette compatibili deve essere fatto riferimento alla matrice prodotto intervento 2023 (si veda colonna **Compatibilità con ECO 5**, popolata con = SI).

Nel caso dell'ECO 5 – ARBOREE in domanda entrano **esclusivamente superfici** per le quali in PCG è stato indicato l'attributo **"Consociato con specie mellifere" = SI**:

* Consociato con specie mellifere
Si






### **ATTENZIONE: LA SUPERFICIE MINIMA per accedere all'ECO 5 ARBOREE o SEMINATIVI è di 0,2500 ha**

In caso di superficie minima non disponibile: l'intervento corrispondente non viene proposto/non può essere selezionato.

In caso di superficie minima disponibile, ma non interamente impegnata: il sistema non permette di concludere la compilazione della scheda e si conseguenza non permette di procedere con il completamento della domanda. L'icona della compilazione resta un cerchio tratteggiato/matita grigia.

In tal caso, per procedere è necessario impegnare almeno la superficie minima oppure, in caso di errata selezione dell'intervento è necessario deselectionarlo dalla Scheda o da Scelta Premi.

Nel riquadro principale della scheda Regimi ecologici superfici vengono visualizzati: gli interventi selezionati, la Superficie richiedibile (ha) e la Superficie impegnata (ha).

In corrispondenza di ciascuna voce sono visualizzati i tasti Impegna tutto ; Disimpegna tutto ; Cancella ; Domanda Grafica  e Apri scheda (Dettaglio) .

**Per l'ECO 5 - SEMINATIVI sono inoltre previste dichiarazioni supplementari, da compilare tramite il tasto**


























ECO-5 - Misure specifiche per gli impollinatori - colture erbacee - Dichiarazioni aggiuntive

Stato: Da compilare

Dichiarazioni

- Dichiaro di essere consapevole che la fascia di rispetto prevista dalla normativa ai fini dell' "Ecoschema 5 nelle superfici a seminativo", sarà pagabile esclusivamente per una superficie corrispondente ad una larghezza massima pari a 5 metri

## Regimi ecologici superficiali


Interventi selezionati	Sup. richiedibile (ha)	Sup. impegnata (ha)	Impegna / Disimpegna tutto	
ECO-4 - Sistemi foraggeri estensivi con avvicendamento	56,5861	56,5861		   
ECO-2 - Inerbimento delle colture arboree	4,2496	1,3819		  
ECO-5 - Misure specifiche per gli impollinatori - colture arboree	2,8677	0,0000		  
ECO-3 - Salvaguardia olivi di particolare valore paesaggistico	0,3214	0,3214		   
ECO-5 - Misure specifiche per gli impollinatori - seminativi	0,2757	0,0000		   





Cliccando sul Il Simbolo verde con due spunte è possibile **IMPEGNARE** tutta la superficie che risulta compatibile secondo quanto dichiarato nel PCG e nel Fascicolo.

Successivamente il quadro risulterà visualizzato nel seguente modo:

ECO-5 - Misure specifiche per gli impollinatori - colture arboree	2,8677	2,8677		  
---	--------	--------	---	---

Nel caso in cui non si voglia impegnare una parte di superficie compatibile, in quanto l'adesione all'ECOSHEMA è volontaria, è necessario procedere tramite la sezione "DOMANDA GRAFICA" . Si veda il paragrafo dedicato alla Domanda Grafica.

Il dettaglio delle colture/appezzamenti/particelle catastali è visualizzabile tramite il comando "Apri scheda" . Ed è possibile effettuare dei filtri per "Impegna per coltura" o "Impegna per territorio".

Parcella	Coltura	Sup. rich. (ha)	Sup. imp. (ha)	Impegna / Disimpegna tutto
H523 - RONCADE - 26 - 0520VEN051KJ120V/AA 090	410-009-000-000-146 - VITE - UVA DA VINO - MERLOT N.	2,7811	2,7811	
<b>Particella catastale</b>		<b>Superficie richiedibile (ha)</b>		
00024			0,1010	
00026			0,0561	
00027			0,9629	
00028			0,0110	
00034			1,4485	
00136			0,0532	
00178			0,1484	



## Regimi ecologici superficiali - ECO-5 - Misure specifiche per gli impollinatori - colture arboree

Impegna per coltura  Impegna per territorio

Coltura	Sup. richiedibile (ha)	Sup. impegnata (ha)	Impegna tutto
410-009-000-000-146 - VITE - UVA DA VINO - MERLOT N.	2,8677	2,8677	

Torna agli interventi

**Novità** : se intervengono modifiche del piano colturale grafico (e validazione del relativo fascicolo) durante la compilazione della domanda il sistema, al successivo ingresso nella schede di domanda, individua le voci di premio interessate da eventuali aggiornamenti tramite un' icona **[Disallineamento tra richiedibile e impegnata/Coltura non più valida]**:

Il simbolo con triangolino e punto esclamativo, indica che la voce di premio corrispondente è stata interessata da modifiche intervenute sul Piano colturale grafico/Fascicolo successivamente alla messa in compilazione della domanda. Le modifiche vengono recepite automaticamente nella domanda, senza necessità di effettuare alcuna operazione di aggiornamento da fascicolo da parte dell'utente. Sarà necessario verificare la correttezza dell'impegno richiesto e procedere con l'aggiornamento dell'impegno della superficie interessata.

**ATTENZIONE:** poiché l'ECO 5 Arboree è incompatibile con l'ECO 2, il sistema non permette di impegnare una medesima superficie contestualmente su ECO 2 e ECO 5 Arboree.

## Regimi ecologici superficiali

Interventi selezionati	Sup. richiedibile (ha)	Sup. impegnata (ha)	Impegna / Disimpegna tutto
ECO-2 - Inerbimento delle colture arboree	1,6819	0,0000	
ECO-5 - Misure specifiche per gli impollinatori - colture arboree	1,6278	0,0000	

Nel caso in esempio, la superficie dichiarata ad Albicocco pari a 1,6278 ha risulta idonea per la richiesta ECO2 ed ECO 5 Arboree:

## Regimi ecologici superficiali - ECO-2 - Inerbimento delle colture arboree

Impegna per coltura  Impegna per territorio

Apri ricerca

Parcella	Coltura	Sup. rich. (ha)	Sup. imp. (ha)	Impegna / Disimpegna tutto
F269 - MOGLIANO VENETO - 40 - 0522VEN051AK638F/AA039	671-000-000-000-002 - ALBERI DA FRUTTA - ALBICOCCO - ABATE	1,6278	1,6278	
<b>Particella catastale</b>		<b>Superficie richiedibile (ha)</b>		
00032		0,9022		
00045		0,7138		
00659		0,0087		
00377		0,0031		
F269 - MOGLIANO VENETO - 40 - 0522VEN051BK889P/AA039	494-000-000-000-000 - BOSCO - NOCCIOLO - NOCCIOLO	0,0357	0,0357	
<b>Particella catastale</b>		<b>Superficie richiedibile (ha)</b>		
0019B		0,0008		
0012B		0,0349		
F269 - MOGLIANO VENETO - 49 - 0520VEN051AC445K/AA024	060-000-000-000-000 - BOSCO - CEDRO - CEDRO	0,0184	0,0184	

## Regimi ecologici superficiali - ECO-5 - Misure specifiche per gli impollinatori - colture arboree

Impegna per coltura
  Impegna per territorio

Apri ricerca

Parcella	Coltura	Sup. rich. (ha)	Sup. imp. (ha)	Impegna / Disimpegna tutto
F269 - MOGLIANO VENETO - 40 - 0522VEN051AK63BF/AA039	671-000-000-000-002 - ALBERI DA FRUTTA - ALBICOCCO - ABATE	1,6278	0,0000	<input type="checkbox"/> ^
<b>Particella catastale</b>		<b>Superficie richiedibile (ha)</b>		
00032		0,9022		
00045		0,7138		
00659		0,0087		
00377		0,0031		

Quando l'utente impegna tale superficie in uno degli ecoschemi, il sistema automaticamente la esclude dall'altro.

Se viene impegnata tutta su un ecoschema, allora il sistema disattiva il pulsante impegna tutto sull'altro:

## Regimi ecologici superficiali

Interventi selezionati	Sup. richiedibile (ha)	Sup. impegnata (ha)	Impegna / Disimpegna tutto
ECO-2 - Inerbimento delle colture arboree	1,6819	1,6819	<input type="checkbox"/> <input type="checkbox"/> <input type="checkbox"/> <input type="checkbox"/>
ECO-5 - Misure specifiche per gli impollinatori - colture arboree	0,0000	0,0000	<input type="checkbox"/> <input type="checkbox"/> <input type="checkbox"/> <input type="checkbox"/>

Se viene impegnata parzialmente o se esiste superficie richiedibile residua, allora il sistema permette la richiesta della sola superficie residua:

## Regimi ecologici superficiali

Interventi selezionati	Sup. richiedibile (ha)	Sup. impegnata (ha)	Impegna / Disimpegna tutto
ECO-5 - Misure specifiche per gli impollinatori - colture arboree	1,6278	1,6278	<input type="checkbox"/> <input type="checkbox"/> <input type="checkbox"/> <input type="checkbox"/>
ECO-2 - Inerbimento delle colture arboree	0,0541	0,0000	<input type="checkbox"/> <input type="checkbox"/> <input type="checkbox"/> <input type="checkbox"/>

## Scheda Sostegno Accoppiato al reddito Superfici

<b>Tipo adesione:</b>	Volontaria. Aderendovi il beneficiario si impegna a rispettare tutti gli impegni previsti per tutto il periodo d'impegno.
<b>Rif. Normativo:</b>	Art. 33 del Reg. UE 2021/2115; Art. 22-34 del DM 660087/2022 e s.m.i.
<b>Tipo pagamento:</b>	Annuale accoppiato al reddito sottoforma di pagamento per tutti gli ettari ammissibili
<b>Requisiti per il pagamento:</b>	Agricoltore attivo
<b>Unità di riferimento:</b>	ETTARI

DM 660087/2022	Coltura	Caratteristiche	2° coltura richiedibile	Importo unitario previsto da PSP	Dichiarazioni supplementari
art.26	<b>Frumento duro</b>	Centro/Sud Italia, sementi certificate dal 2024		93,50 €/ha	NO
art.27	<b>Oleaginose (girasole e colza)</b>	contratti fornitura + sementi certificate dal 2024	x	101,00 €/ha	<b>SI</b> (Ragione Sociale e P.IVA impresa di trasformazione, sementiera o mangimistica; Numero di contratto di fornitura + Allegato Contratto o Impegno di coltivazione con la propria associazione di produttori)
art.28	<b>Riso</b>	sementi certificate dal 2024		336,46 €/ha	NO
art.29	<b>Barbabietola da zucchero</b>	contratti fornitura + sementi certificate dal 2024		657,93 €/ha	<b>SI</b> (Numero di contratto stipulato con una industria saccarifera)
art.30	<b>Pomodoro da trasformazione</b>	contratti fornitura + sementi certificate dal 2024	x	173,64 €/ha	<b>SI</b> (Numero di contratto e associazione di riferimento)
art.31	<b>Olivo (Olio di oliva DOP)</b>	attestazione qualità		116,97 €/ha	<b>SI</b> (Indicazione del Disciplinare di produzione ai sensi del regolamento (UE) n. 1151/2012)
art.32	<b>Agrumeti specializzati</b>	attestazione qualità o impegno OP		150,85 €/ha	<b>SI</b> (Dichiarazione di inserimento nel Disciplinare di produzione ai sensi del regolamento (UE) n. 1151/2012)
art.33	<b>Soia</b>	sementi certificate dal 2024	x	136,32€/ha	NO
art.34	<b>Colture proteiche diverse da soia</b>	-	x	40,04 €/ha	NO

**NOTA – seconde colture:** ai sensi della circolare AGEA COORD. N. 40336 del 26/05/2023, ai fini della presentazione della richiesta di aiuto e dei successivi pagamenti relativi agli interventi a superficie, si precisa che l'agricoltore che nella campagna di riferimento coltivi sulla medesima superficie sia una coltura

principale che una coltura secondaria, può percepire il pagamento del sostegno accoppiato per entrambe le colture coltivate in epoche diverse, a condizione che non si tratti di un doppio pagamento per lo stesso premio o che gli interventi abbiano la stessa finalità e che siano rispettate tutte le condizioni di ammissibilità di ciascun intervento, comprese le ordinarie condizioni di coltivazione e di maturazione delle produzioni.






In particolare, il sostegno nell'ambito di un determinato intervento di sostegno accoppiato può essere concesso anche nell'ambito di un altro intervento di sostegno accoppiato nel rispetto di quanto di seguito indicato:

- a) NON è possibile chiedere a premio per più di una volta sulla medesima superficie la stessa specie;
- b) è possibile presentare richiesta per premi differenti per specie diverse che si susseguono sulla medesima superficie purchè siano rispettate le ordinarie condizioni di coltivazione e di maturazione delle rispettive produzioni;
- c) per lo specifico premio alla coltivazione di girasole e colza di cui all'art. 27 del DM 23.12.2022 n. 660087, poiché sulla medesima superficie lo stesso premio può essere richiesto una sola volta, NON è possibile richiedere a premio la colza in primo raccolto ed il girasole in secondo raccolto o viceversa;
- d) per gli specifici premi alla coltivazione di soia di cui all'art. 33 del DM 23.12.2022 n. 660087 e alla coltivazione delle colture proteiche diverse dalla soia di cui all'art. 34 del DM 23.12.2022 n. 660087, NON è possibile richiedere entrambi i premi poiché gli stessi hanno la medesima finalità di sostegno, cioè favorire la produzione di proteine vegetali.

## Compilazione scheda ACCOPPIATI SUPERFICIE in DUNI 2023






































In fase di compilazione il sistema precompila con i dati desunti da PCG e Fascicolo relativi alle superfici compatibili. Per le quintuplette compatibili deve essere fatto riferimento alla matrice prodotto intervento 2023 (si veda colonna **Compatibilità con ACCOPPIATI**, popolata con la relativa tipologia di premio).

Nel riquadro principale della scheda ACCOPPIATI superfici vengono visualizzati: gli interventi selezionati, la Superficie richiedibile (ha) e la Superficie impegnata (ha).

In corrispondenza di ciascuna voce sono visualizzati i tasti Impegna tutto ; Disimpegna tutto ; Cancella ; Domanda Grafica  e Apri scheda (Dettaglio) .

Per alcuni premi sono inoltre previste dichiarazioni supplementari, da compilare tramite il tasto .


### Accoppiato superfici

Interventi selezionati	Sup. richiedibile (ha)	Sup. impegnata (ha)	Impegna / Disimpegna tutto	
Oleaginose	7,2214	7,2214		   
Barbabietola da zucchero	6,1040	4,4909		   
Pomodoro da trasformazione	5,8252	5,8252		   
Colture proteiche - Soia	2,6158	2,6158		  
Riso	2,0908	2,0908		  
Colture proteiche - Leguminose eccetto soia	1,6714	1,6714		  
Olivo	0,3214	0,3214		   
Agrumi	0,1738	0,1738		   



Aggiungi intervento



**Cliccando sul** Il Simbolo verde con due spunte è possibile **IMPEGNARE** tutta la superficie che risulta compatibile secondo quanto dichiarato nel PCG e nel Fascicolo.

Nel caso in cui non si voglia impegnare una parte di superficie compatibile, in quanto l'adesione all'ECOSHEMA è volontaria, è necessario procedere tramite la sezione "DOMANDA GRAFICA" .

**Si veda il paragrafo dedicato alla Domanda Grafica.**

Il dettaglio delle colture/appezzamenti/particelle catastali è visualizzabile tramite il comando “Apri scheda”  ed è possibile effettuare dei filtri per “Impegna per coltura” o “Impegna per territorio”. Da “Impegna per territorio”, selezionando la freccia posta a destra  è possibile visualizzare il dettaglio delle particelle catastali e della relativa superficie che compongono l’appezzamento:

Impegna per coltura     Impegna per territorio    Apri ricerca

Parcella	Coltura	Sup. richiedibile (ha)	Sup. confermata (ha)	Tipologia	Impegna tutto
H523 - RONCADE - 26 - 0520VEN051AP961Y/AA 025	240-003-000-025-009 - PIANTE INDUSTRIALI - BARBABIETOLA - ROCCA	1,3940	0,0000		<input type="checkbox"/>
<b>Particella catastale</b> ←		<b>Superficie richiedibile (ha)</b> ←			
00023					0,0987
00035					0,1470
00138					0,5404
00144					0,6079

**Novità** : se intervengono modifiche del piano colturale grafico (e validazione del relativo fascicolo) durante la compilazione della domanda il sistema, al successivo ingresso nella schede di domanda, individua le voci di premio interessate da eventuali aggiornamenti tramite un’ icona **[Disallineamento tra richiedibile e impegnata/Coltura non più valida]**:



Il simbolo con triangolino e punto esclamativo, indica che la voce di premio corrispondente è stata interessata da modifiche intervenute sul Piano colturale grafico/Fascicolo successivamente alla messa in compilazione della domanda. Le modifiche vengono recepite automaticamente nella domanda, senza necessità di effettuare alcuna operazione di allineamento da fascicolo. Sarà necessario verificare la correttezza dell’impegno richiesto e procedere con l’aggiornamento dell’impegno della superficie interessata.

#### **RICHIESTA A PREMIO di “SECONDE COLTURE”:**




























Compatibilmente con i cicli colturali, è possibile richiedere al premio superfici dichiarate in PCG come coltura di “secondo raccolto” (= rotazione 2) per le seguenti tipologie di premio accoppiato:

- Colture Proteiche – SOIA
- Pomodoro da trasformazione
- Colture Leguminose Proteiche – eccetto SOIA
- Oleaginose

Per agevolare la compilazione, le richieste di colture in secondo raccolto sono distinte in applicativo da quelle di primo raccolto (vedi descrizione e immagine sottoriportata).

Le funzionalità dichiarative sono le medesime già descritte (Impegna tutto, Apri dettaglio, Domanda Grafica, Dichiarazioni Supplementari).

## Accoppiato superfici

Interventi selezionati	Sup. richiedibile (ha)	Sup. impegnata (ha)	
Colture proteiche - Soia 2° raccolto	1,5201	1,2283	  
Pomodoro da trasformazione 2° raccolto	0,9797	0,4634	  
Oleaginose	0,5203	0,1223	  
Pomodoro da trasformazione	0,3546	0,3546	  
Colture proteiche - Leguminose eccetto soia 2° raccolto	0,3546	0,3546	  
Olivo	0,3022	0,3022	  
Riso	0,2918	0,2918	 
Colture proteiche - Soia	0,2870	0,2870	 
Colture proteiche - Leguminose eccetto soia	0,2388	0,2388	 
Oleaginose 2° raccolto	0,0810	0,0810	  

**IMPORTANTE:** l'applicativo permette la richiesta della premialità per le seconde colture esclusivamente laddove siano rispettati i principi disposti dalla normativa di riferimento (cfr AGEA COORD. N. 40336 del 26/05/2023). Pertanto, l'impegno di una determinata superficie in un intervento può inibire la richiesta su altro intervento potenzialmente compatibile.

In particolare, NON è possibile chiedere a premio per più di una volta sulla medesima superficie la stessa specie. L'appartenenza delle colture alla medesima specie è individuabile tramite la colonna "Specie" inserita nella Matrice Prodotto – Intervento.

Compatibilità con BISS (pagamento base per il sostegno al reddito)	Compatibilità con premi CIS (premi ACCOPIATI SUPERFICIE)	SPECIE
PAGAMENTO DI BASE	COLTURE PROTEICHE DIVERSE DA SOIA	phaseolus vulgaris L.
PAGAMENTO DI BASE	COLTURE PROTEICHE DIVERSE DA SOIA	phaseolus vulgaris L.
PAGAMENTO DI BASE	COLTURE PROTEICHE DIVERSE DA SOIA	phaseolus vulgaris L.
PAGAMENTO DI BASE	COLTURE PROTEICHE DIVERSE DA SOIA	phaseolus vulgaris L.
PAGAMENTO DI BASE	COLTURE PROTEICHE DIVERSE DA SOIA	phaseolus vulgaris L.
PAGAMENTO DI BASE	COLTURE PROTEICHE DIVERSE DA SOIA	phaseolus vulgaris L.
PAGAMENTO DI BASE	POMODORO	Lycopersicon esculentum (L.)
PAGAMENTO DI BASE	POMODORO	Lycopersicon esculentum (L.)
PAGAMENTO DI BASE	COLTURE PROTEICHE DIVERSE DA SOIA	trifolium spp.
PAGAMENTO DI BASE	COLTURE PROTEICHE DIVERSE DA SOIA	trifolium spp.
PAGAMENTO DI BASE	COLTURE PROTEICHE DIVERSE DA SOIA	lathyrus cicera L.
PAGAMENTO DI BASE	COLTURE PROTEICHE DIVERSE DA SOIA	Dolichos lablab (L.)
PAGAMENTO DI BASE	COLTURE PROTEICHE DIVERSE DA SOIA	Dolichos lablab (L.)
PAGAMENTO DI BASE	COLTURE PROTEICHE DIVERSE DA SOIA	phaseolus coccineus L.

## Scheda Accoppiati al reddito Zootecnia

<b>Tipo adesione:</b>	Volontaria. Aderendovi il beneficiario si impegna a rispettare tutti gli impegni previsti per tutto il periodo d'impegno.
<b>Rif. Normativo:</b>	Art. 33 del Reg. UE 2021/2115; Art. 22-34 del DM 660087/2022 e s.m.i.
<b>Tipo pagamento:</b>	Annuale accoppiato al reddito sottoforma di pagamento per tutti i capi ammissibili
<b>Requisiti per il pagamento:</b>	Agricoltore attivo
<b>Unità di riferimento:</b>	CAPİ

Intervento	Interventi complementari	SPECIE (fonte dati da BDN)	Dichiarazioni supplementari
Latte bovino		BOVINI	-
Latte montagna	Latte bovino	BOVINI	-
Latte di bufale		BUFALINI	-
Vacche nutrici iscritte nei libri genealogici o registro anagrafico		BOVINI	SI
Vacche nutrici non iscritte nei Libri genealogici o nel registro anagrafico e appartenenti ad allevamenti non iscritti nella BDN come allevamenti da latte		BOVINI	-
Capi bovini macellati, età 12 - 24 mesi, allevati per almeno sei mesi		BOVINI	-
Capi bovini macellati, età 12 - 24 mesi, allevati per almeno dodici mesi	Capi bovini macellati, età 12 - 24 mesi, allevati per almeno sei mesi	BOVINI	-
Capi bovini macellati, età 12 - 24 mesi, allevati per almeno sei mesi e aderenti a sistemi di qualità nazionale.	Capi bovini macellati, età 12 - 24 mesi, allevati per almeno sei mesi	BOVINI	SI
Capi bovini macellati, età 12 - 24 mesi, allevati per almeno sei mesi e aderenti a sistemi di etichettatura	Capi bovini macellati, età 12 - 24 mesi, allevati per almeno sei mesi	BOVINI	SI
Capi bovini macellati, età 12 - 24 mesi, allevati per almeno sei mesi e certificati DOP o IGP	Capi bovini macellati, età 12 - 24 mesi, allevati per almeno sei mesi	BOVINI	SI
Capi bovini macellati, età 12 - 24 mesi, allevati per almeno sei mesi e aderenti ad OP del settore bovini	Capi bovini macellati, età 12 - 24 mesi, allevati per almeno sei mesi	BOVINI	SI
Agnelle da rimonta		OVINI	-
Capi ovini e caprini macellati		OVINI + CAPRINI	SI



## Accoppiato Zootecnia

<input type="checkbox"/> Seleziona intervento	N° allevamenti richiedibili
<input type="checkbox"/> Capi bovini macellati, età 12 - 24 mesi, allevati per almeno sei mesi e certificati DOP o IGP	1
<input type="checkbox"/> Capi bovini macellati, età 12 - 24 mesi, allevati per almeno sei mesi	1
<input type="checkbox"/> Vacche nutrici non iscritte nei Libri genealogici o nel registro anagrafico e ap-partenenti ad allevamenti non iscritti nella BDN come allevamenti da latte	1
<input type="checkbox"/> Capi bovini macellati, età 12 - 24 mesi, allevati per almeno dodici mesi	1
<input type="checkbox"/> Capi bovini macellati, età 12 - 24 mesi, allevati per almeno sei mesi e aderenti a sistemi di qualità nazionale	1
<input type="checkbox"/> Capi bovini macellati, età 12 - 24 mesi, allevati per almeno sei mesi e aderenti a sistemi di etichettatura	1
<input type="checkbox"/> Capi bovini macellati, età 12 - 24 mesi, allevati per almeno sei mesi e aderenti a OP del settore bovini	1
<input type="checkbox"/> Latte di bufale	0
<input type="checkbox"/> Agnelle da rimonta	0
<input type="checkbox"/> Capi ovini e caprini macellati	0

Procedi

1

















## Compilazione scheda ACCOPPIATI ZOOTECCIA in DUNI 2023

La scheda va compilata selezionando le tipologie di aiuto interessate ed associandovi almeno uno dei codici allevamento che provengono dal fascicolo.

NOTA BENE: Verranno importati solo codici ASL **provenienti da BDN**.

**ATTENZIONE: alcuni interventi sono tra di loro complementari (vanno richiesti congiuntamente). Si veda la tabella di riepilogo sopra riportata.**

## Accoppiato Zootecnia

Interventi selezionati	N° allevamenti richiedibili	N° allevamenti impegnati	Impegna / Disimpegna tutto
Latte bovino	1	0	  
Latte montagna	1	0	  
Capi bovini macellati, età 12 - 24 mesi, allevati per almeno sei mesi	1	0	  
Vacche nutrici iscritte nei libri genealogici	1	1	   
Capi bovini macellati, età 12 - 24 mesi, allevati per almeno dodici mesi	1	0	  

Aggiungi intervento

In fase di controllo sono previsti dei controlli che verificano la coerenza degli impegni con gli allevamenti presenti in Fascicolo, nonché la corretta compilazione delle **[Dichiarazioni supplementari]** previste.

## Scheda Richiesta accesso alla riserva (DAR)

DA COMPILARE SOLO SE SI VUOLE RICHIEDERE ACCESSO RISERVA NAZIONALE dei diritti all'aiuto.

Ai sensi del DM 660087/2022 e s.m.i (art. 12):

- Possono presentare domanda di accesso alla riserva, presso l'organismo pagatore competente, gli **agricoltori in attività**, persone fisiche di età compresa tra **diciotto anni compiuti** al momento di presentazione della domanda e sessanta anni compiuti nell'anno della presentazione della domanda e persone giuridiche il cui rappresentante legale è di età non superiore a **sessanta anni nell'anno della presentazione della domanda, per una superficie minima ammissibile pari ad un ettaro per ciascuna tipologia di accesso alla riserva**
- L'accesso alla riserva nazionale è consentito una sola volta per la medesima superficie, compreso l'accesso avvenuto ai sensi del regolamento (UE) n. 1307/2013.
- Il giovane agricoltore e il nuovo agricoltore possono accedere alla riserva una sola volta, compreso l'accesso avvenuto ai sensi del regolamento (UE) n. 1307/2013. L'accesso come giovane agricoltore esclude la possibilità di presentare una richiesta di accesso come nuovo agricoltore.
- È esclusa la possibilità di presentare una richiesta di accesso alla riserva come persona fisica e una richiesta di accesso per la società sulla quale l'agricoltore eserciti il controllo e per la quale utilizzi i propri requisiti al fine di ottenere l'accesso alla riserva.

Nella Scheda della Domanda vengono pertanto proposte le fattispecie previste ai sensi del DM 660087/2022 e s.m.i (art. 12):

<input type="checkbox"/> Seleziona intervento	Sup. richiedibile (ha)
<input type="checkbox"/> Fattispecie A - Giovane agricoltore	77,1030
<input type="checkbox"/> Fattispecie B - Nuovo agricoltore	77,1030
<input type="checkbox"/> Fattispecie C1 - Abbandono terre 1	77,1030
<input type="checkbox"/> Fattispecie C2 - Abbandono terre 2	77,1030
<input type="checkbox"/> Fattispecie D - Compensazione di svantaggi specifici	77,1030
<input type="checkbox"/> Fattispecie F - Provvedimenti amministrativi/giudiziari	77,1030

Vengono proposte le superfici impegnate per il premio base (BISS), si veda relativa scheda.

Il compilatore seleziona le superfici da impegnare nella fattispecie per la quale si detengono i requisiti.

N.B. Si ricorda che le fattispecie A e B sono esclusive e che tutta la superficie impegnata al premio base (BISS) deve essere richiesta a riserva.



I seguenti interventi sono incompatibili:

- **Fattispecie B - Nuovo agricoltore** incompatibile con **Fattispecie A - Giovane agricoltore**
- **Fattispecie A - Giovane agricoltore** incompatibile con **Fattispecie C1 - Abbandono terre 1**
- **Fattispecie B - Nuovo agricoltore** incompatibile con **Fattispecie C1 - Abbandono terre 1**
- **Fattispecie A - Giovane agricoltore** incompatibile con **Fattispecie C2 - Abbandono terre 2**
- **Fattispecie B - Nuovo agricoltore** incompatibile con **Fattispecie C2 - Abbandono terre 2**
- **Fattispecie A - Giovane agricoltore** incompatibile con **Fattispecie D - Compensazione di svantaggi specifici**
- **Fattispecie B - Nuovo agricoltore** incompatibile con **Fattispecie D - Compensazione di svantaggi specifici**

E' inoltre possibile inserire la richiesta di accesso alla riserva per la **FATTISPECIE F "Provvedimenti amministrativi/giudiziari"**. In tal caso sarà **obbligatorio allegare** la decisione giudiziaria definitiva o il provvedimento amministrativo definitivamente emanato dalla competente autorità in forza della quale l'agricoltore ha diritto all'assegnazione dei titoli da riserva nazionale.

**ATTENZIONE: LA SUPERFICIE MINIMA per accedere alle Fattispecie A, B, C, D è di 1 ha ciascuna.**

In caso di superficie minima non disponibile: l'intervento corrispondente non viene proposto/non può essere selezionato.

In caso di superficie minima disponibile, ma non interamente impegnata: il sistema non permette di concludere la compilazione della scheda e si conseguenza non permette di procedere con il completamento della domanda. L'icona della compilazione resta un cerchio tratteggiato/matita grigia.

In tal caso, per procedere è necessario impegnare almeno la superficie minima oppure, in caso di errata selezione dell'intervento è necessario deselectionarlo dalla Scheda o da Scelta Premi.

Per le Fattispecie A e B si ricorda che in ogni caso la superficie richiesta deve corrispondere alla superficie impegnata nel premio base.

Per la Fattispecie F – non è prevista una superficie minima in quanto la superficie è determinata direttamente dal provvedimento amministrativo/giuridico di riferimento.

**Dichiarazioni Supplementari previste:** Il compilatore deve selezionare le dichiarazioni relative alla fattispecie richiesta e cliccare su [Salva Scheda]:

## Dichiarazioni Fattispecie A

Fattispecie A - Giovane Agricoltore - Dichiarazioni aggiuntive

Stato: Da compilare

Dichiarazioni

(ai sensi dell'art. 26, paragrafo 4 lettera a) e dell'art. 4, paragrafo 6, del Reg. (UE) 2021/2115 e dell'articolo 5, comma 2 del D.M. 23 dicembre 2022, n. 660087)

Il sottoscritto dichiara di non avere più di 40 anni nel primo anno di presentazione della domanda di aiuto di cui all'articolo 21 del Reg. (UE) n.2021/2115 e di possedere i seguenti requisiti:

- Si insedia per la prima volta in un'azienda agricola in qualità di capo dell'azienda
- Si è già insediato in un'azienda agricola da non oltre i cinque anni che precedono la prima presentazione di una domanda nell'ambito del sostegno complementare al reddito per giovane agricoltore dell'articolo 21 del regolamento (UE) n. 2021/2115
- Il sottoscritto dichiara di essere in possesso degli adeguati requisiti di istruzione e competenza lavorativa così come previsti dall'art. 6 del DM 66087/2022

## Dichiarazioni Fattispecie B

Fattispecie B - Nuovo Agricoltore - Dichiarazioni aggiuntive

Stato: Da compilare

Dichiarazioni

(Ai sensi dell'articolo 4, paragrafo 7, del regolamento (UE) 2021/2115, è considerato nuovo agricoltore chi inizia l'attività agricola in qualità di capo azienda nell'anno civile 2021, o in qualsiasi anno successivo, e che presenta domanda nell'ambito del regime di pagamento di base di cui al regolamento (UE) n. 1307/2013 o del sostegno al reddito di base per la sostenibilità di cui al regolamento (UE) 2021/2115 non oltre due anni dopo l'anno civile nel quale ha iniziato a esercitare l'attività agricola)

Il sottoscritto dichiara di possedere i seguenti requisiti:

- Nel caso di persona fisica: ha un'età compresa tra 41 anni e 60 anni compiuti nell'anno della presentazione della domanda di cui all'articolo 21 del Reg. (UE) n.2021/2115
- Nel caso di persona giuridica: il rappresentante legale che sottoscrive la domanda ha un'età compresa tra 41 anni e 60 anni compiuti nell'anno della presentazione della domanda di cui all'articolo 21 del Reg. (UE) n.2021/2115

Il sottoscritto dichiara di avere iniziato l'attività agricola nell'anno

Il sottoscritto dichiara di essere in possesso degli adeguati requisiti di istruzione e competenza lavorativa così come previsti dall'art. 6 del DM 66087/2022

Il sottoscritto inoltre dichiara:

- (se il richiedente è persona fisica): di non avere esercitato a proprio nome e per proprio conto alcuna attività agricola, né di avere esercitato alcuna attività agricola in qualità di capo azienda a proprio nome o per conto altrui, né hanno esercitato il controllo su una società dedicata ad una attività agricola nel corso dei cinque anni precedenti all'insediamento
- (se il richiedente è persona giuridica): che la persona o le persone fisiche che esercitano il controllo sulla persona giuridica non hanno praticato alcuna attività agricola in qualità di capo azienda a proprio nome o per conto altrui, né hanno esercitato il controllo su una società dedicata ad una attività agricola nel corso dei cinque anni precedenti all'insediamento

## Dichiarazioni Fattispecie C1

Fattispecie C1 - Abbandono di terre 1 - Dichiarazioni aggiuntive

Stato: Da compilare

Dichiarazioni

(ai sensi dell'art. 26 del Reg. (UE) 2021/2115 e dell'Art. 12 DM 23 dicembre 2022 n. 660087 comma 4. a)

- C1 - Trattasi di superfici, temporaneamente inammissibili, soggette a programmi di ristrutturazione e sviluppo aziendale connessi ad una forma di intervento pubblico unionale, nazionale, regionale o realizzato da altri enti pubblici, compresa l'adesione a misure agroambientali, che al termine dell'impegno riacquistano le condizioni di ammissibilità. Per tali superfici l'accesso alla riserva nazionale è concesso unicamente qualora l'impegno sia scaduto entro i termini di presentazione della domanda unica e la superficie risponda alla definizione di ettaro ammissibile:

## Dichiarazioni Fattispecie C2

Fattispecie C2 - Abbandono di terre 2 - Dichiarazioni aggiuntive

Stato: Da compilare

Dichiarazioni

(ai sensi dell'art. 26 del Reg. (UE) 2021/2115 e dell'Art. 12 DM 23 dicembre 2022 n. 660087 comma 4. a)

- C2 - Trattasi di superfici situate in zone classificate montane o soggette a vincoli naturali significativi, diverse dalle zone montane, ai sensi dell'art. 32, paragrafo 1, lettere a) e b), del Reg. (UE) n. 1305/2013:

## Dichiarazioni Fattispecie D

Fattispecie D - Compensazione di svantaggi specifici - Dichiarazioni aggiuntive

Stato: Da compilare

Dichiarazioni

(ai sensi dell'art. 26 del Reg. (UE) 2021/2115 dell'Art. 12 DM 23 dicembre 2022 n. 660087 comma 4. b)

- Trattasi di superfici situate in zone con svantaggi specifici ai sensi dell'art. 32, paragrafo 1, lettera c), del Reg. (UE) n. 1305/2013:


## Dichiarazioni Fattispecie F

Fattispecie F - Provvedimenti amministrativi/giudiziari - Dichiarazioni aggiuntive

Stato: Da compilare

Sezione Allegati

(art. 26 del Reg. (UE) 2021/2115, applicato dall'art. 12 del DM 23 dicembre 2022 n. 660087)

 [Provvedimento autorità](#)

[Torna agli interventi](#)

[Salva scheda](#)



**ATTENZIONE:** al fine di verificare il possesso dei requisiti anagrafici per la richiesta di accesso alla riserva, il sistema prevede il controllo dell'età del dichiarante. In caso di assenza del requisito compare anomalia bloccante *Il titolare deve avere un'età compresa tra i 18 anni (al momento della protocollazione della domanda) e 60 anni (entro il 31/12/2023).*

Nel caso di selezione della fattispecie A – GIOVANE AGRICOLTORE il sistema prevede il controllo dell'età del dichiarante (legale rappresentante per le persone giuridiche) e se il requisito non è rispettato compare l'anomalia bloccante *Requisito età giovane non rispettato*.

Poiché l'accesso alla Riserva Nazionale è consentito una sola volta per le fattispecie "A- GIOVANE AGRICOLTORE" e "B- NUOVO AGRICOLTORE" e poichè l'accesso a una delle due fattispecie esclude la possibilità di accedere all'altra, il sistema verifica la presenza nelle campagne precedenti di domande di accesso fattispecie A/B con istruttoria positiva. Nel caso in cui siano presenti domande istruite positive il sistema accende l'anomalia warning *Il soggetto ha già avuto istruttoria positiva DAR Fattispecie A o B*.

## Scheda AIUTI SUPPLEMENTARI - “DE MINIMIS”

Nella Scheda AIUTI SUPPLEMENTARI è presente la sottoscheda De minimis.



DA COMPILARE SE SI VUOLE RICHIEDERE PREMIO DE MINIMIS.

Nel 2023 è attivato a livello NAZIONALE un premio in regime de minimis per il Grano Duro, ai sensi del DM 12 settembre 2022 n.22A06094 pubblicato in G.U. n. 253 del 28 ottobre 2022 “Modifica del decreto 20 maggio 2020 - Fondo grano duro”.


**IMPORTANTE: la gestione delle istruttorie ed i relativi pagamenti sono di competenza esclusiva di AGEA.** AVEPA raccoglie le richieste e le informazioni necessarie all’interno della domanda unificata e le trasmette ad AGEA secondo le indicazioni.

Nella scheda vengono proposte le superfici che da piano colturale risultano ammissibili al premio de minimis.

### De minimis

Interventi selezionati	Sup. richiedibile (ha)	Sup. impegnata (ha)	Impegna / Disimpegna tutto
Aiuto De Minimis Grano Duro	15,0240	0,0000	   

Il compilatore seleziona le superfici da impegnare.

**ATTENZIONE:** per richiedere l’accesso al premio previsto dal FONDO GRANO DURO devono essere necessariamente compilate le **[Dichiarazioni supplementari]** 

ed inseriti gli allegati richiesti con un singolo o più file: copia contratto, copia fatture e scheda GD così come prevista da Agea.

**Copia contratto: allegare** coerentemente alla tipologia di contratto dichiarato in dati aggiuntivi:

- A. produttore agricolo e industria pastaria
- B. produttore agricolo e industria molitoria che abbia sottoscritto un contratto con l'industria pastaria
- C. cooperativa, consorzio o Organizzazione dei Produttori riconosciuta e industria pastaria
- D. cooperativa, consorzio o Organizzazione dei Produttori riconosciuta e industria molitoria che abbia sottoscritto un contratto con l'industria pastaria
- E. produttore agricolo, singolo/associato e centro stoccaggio e/o altri soggetti filiera che abbiano sottoscritto contratto con industria pastaria
- F. produttore agricolo, singolo/associato e centro stoccaggio e/o altri soggetti filiera che abbiano sottoscritto contratto con industria molitoria che ha sottoscritto contratto con industria pastaria

Tipologie **A** o **B**: allegare **CONTRATTO DI FILIERA**

Tipologie **C** o **D**: allegare **IMPEGNO/CONTRATTO DI COLTIVAZIONE**

Tipologie **E** o **F**: allegare **CONTRATTO DI FILIERA E RELATIVA DICHIARAZIONE SOSTITUTIVA DI ATTO NOTORIO – Allegato A.**

**Copia fatture:** allegare fatture di acquisto della semente certificata di grano duro afferenti alla campagna 2023.

**Scheda GD:** allegare la Scheda GD predisposta da AGEA debitamente compilata indicando i quantitativi sementi e le superfici per le singole varietà

L'allegato A e la scheda GD sono reperibili sul **sito AVEPA** nella sezione modulistica Campagna 2023, così come le Istruzioni Operative AGEA.

**ATTENZIONE:** si richiede di allegare la documentazione richiesta seguendo le seguenti istruzioni:

- Un unico file denominato: **CUAA.pdf**;
- oppure
- Singoli file denominati: **CUAA\_contratto.pdf**; **CUAA\_fatture.pdf**; **CUAA\_schedaGD.pdf**

## SVILUPPO RURALE 2023-2027

### ACA3 - tecniche lavorazione ridotta dei suoli

SRA03.1 - Adozione di tecniche di Semina su sodo/No tillage (NT)

Intervento SRA03.1 – 1. Introduzione delle tecniche di agricoltura conservativa

Intervento SRA03.1 – 2. Mantenimento delle tecniche di agricoltura conservativa

<b>Tipo adesione:</b>	Volontaria. Aderendovi il beneficiario si impegna rispettare tutti gli impegni previsti per tutto il periodo d'impegno (5 anni).
<b>Rif. Normativo:</b>	Art. 70 del del Reg. UE 2021/2115; CSR Veneto (DGR n. 14/2023 e s.m.i); Bando di attivazione DGR n. 296/2023 e s.m.i.
<b>Tipo pagamento:</b>	Pluriennale (5 anni)
<b>Unità di riferimento:</b>	ETTARI
<b>Definizioni</b>	<p>SRA3.1 – 1. <u>Introduzione delle tecniche di agricoltura conservativa.</u> Prevede l'avvio, per la prima volta, del No Tillage.</p> <p>SRA3.1 – 2. <u>Mantenimento delle tecniche di agricoltura conservativa.</u> Prevede la prosecuzione nell'adozione del No Tillage sulle superfici finanziate in Veneto dal 2015.</p> <p>Sono ammissibili le sole colture seminatrici annuali. Sono escluse le superfici investite a colture orticole, colture florovivaistiche, fruttiferi, giardini, orti familiari, superfici disattivate/non seminatrici, impianti arborei-arbustivi, superfici boscate, prati permanenti, pascoli, prati-pascoli, short rotation forestry</p> <p><u>Non sono ammesse</u> superfici ricadenti nell'area di impianti fotovoltaici.</p>

CONDIZIONI necessarie		SRA3.1. – 1 Introduzione NT	SRA3.1. – 2 Mantenimento NT
AMBITO TERRITORIALE: VENETO, zone non montane		X	X
A	Superficie in PCG dichiarata con quintupletta compatibile	X	X
B	Superficie in PCG di cui al punto A già finanziata in Veneto (Bando di riferimento DGR 440/2015)		X
C	Superficie minima oggetto di intervento (SOI) 1 ha		X
D	Superficie oggetto di intervento (SOI) complessiva almeno pari al 25% della superficie seminativa dell'UTE		X
F	La superficie di cui al punto A deve risultare condotta con validità 1 gennaio dell'anno di presentazione della domanda di aiuto		X

SRA3.1		Obbligatorio
Allegati	nessuno	--
Dichiarazioni aggiuntive	Scheda Punteggi	SI



## Compilazione SRA03 - ACA3 - tecniche lavorazione ridotta dei suoli

In fase di compilazione il sistema precompila con i dati desunti da PCG e Fascicolo relativi alle superfici compatibili. Per le quintuplette compatibili deve essere fatto riferimento alla matrice prodotto intervento 2023 (si veda colonna **Compatibilità con SRA03**, popolata con la relativa tipologia di premio).

Nel riquadro principale della scheda superfici vengono visualizzati: gli interventi selezionati, la Superficie richiedibile (ha) e la Superficie impegnata (ha).





Selezionare l'intervento tramite la casella di spunta posta sulla sinistra e cliccare su **[Procedi]**

### Domande di aiuto

<input type="checkbox"/>	Intervento	Quantità richiedibile	UdM
<input type="checkbox"/>	SRA14 - SRA14 - ACA14 - Allevatori custodi dell'agrobiodiversità	0	capi
<input checked="" type="checkbox"/>	SRA03.1 - SRA03.1 - ACA3 - Tecniche lavorazione ridotta dei suoli - Adozione di tecniche di semina su sodo / No tillage (NT)	39,4477	ha

Procedi

### Domande di aiuto

Interventi selezionati	Q. richiedibile	Q. richiesta	UdM	Impegna / Disimpegna tutto
SRA03.1 - SRA03.1 - ACA3 - Tecniche lavorazione ridotta dei suoli - Adozione di tecniche di semina su sodo / No tillage (NT)	39,4477	0,0000	ha	    



Aggiungi intervento

### **ATTENZIONE: LA SUPERFICIE MINIMA per accedere alla SRA03 è di 1 ha.**


In caso di superficie minima non disponibile: l'intervento corrispondente non viene proposto/non può essere selezionato.


In caso di superficie minima disponibile, ma non interamente impegnata: il sistema non permette di concludere la compilazione della scheda e si conseguenza non permette di procedere con il completamento della domanda. L'icona della compilazione resta un cerchio tratteggiato/matita grigia.

In tal caso, per procedere è necessario impegnare almeno la superficie minima oppure, in caso di errata selezione dell'intervento è necessario deselectionarlo dalla Scheda o da Scelta Premi.

In corrispondenza di ciascuna voce sono visualizzati i tasti Impegna tutto ; Disimpegna tutto 

Cancella ; Domanda Grafica  e Apri scheda (Dettaglio) .


 **Cliccando sul** Il Simbolo verde con due spunte è possibile **IMPEGNARE** tutta la superficie che risulta compatibile secondo quanto dichiarato nel PCG e nel Fascicolo.



**IMPORTANTE: SRA03** prevede **Introduzione o Mantenimento di superfici** col metodo del No Tillage. Utilizzare "Apri scheda"  per entrare nel dettaglio, selezionare "**Impegna per Territorio**" e indicare, per ciascun appezzamento, la **TIPOLOGIA** di adesione (Introduzione NT o Mantenimento NT):

Impegna per coltura  Impegna per territorio ←

Apri ricerca

Parcella	Coltura	Sup. richiedibile (ha)	Sup. confermata (ha)	Tipologia	Impegna tutto
H523 - RONCADE - 26 - 0520VEN051AP961Y/AA 025	240-003-000-025-009 - PIANTE INDUSTRIALI - BARBABIETOLA - ROCCA	1,3940	0,0000	Introduzione	<input type="checkbox"/>
H523 - RONCADE - 26 - 0520VEN051KJ127L/AA 090	001-002-000-022-007 - GRANTURCO (MAIS)-DA FORAGGIO-ENERGETICO-SPOGNA BIANCA	4,3941	0,0000	Mantenimento	<input type="checkbox"/>

L'adesione alla SRA è volontaria, pertanto, nel caso in cui non si voglia impegnare una parte di superficie compatibile ed in particolare una parte di un appezzamento, è necessario procedere tramite la sezione "DOMANDA GRAFICA"  **Si veda il paragrafo dedicato alla Domanda Grafica.**


Il dettaglio delle colture/appezzamenti/particelle catastali è visualizzabile tramite il comando "Apri scheda"  ed è possibile effettuare dei filtri per "Impegna per coltura" o "Impegna per territorio". Da "Impegna per territorio", selezionando la freccia posta a destra  è possibile visualizzare il dettaglio delle particelle catastali e della relativa superficie che compongono l'appezzamento:

Impegna per coltura  Impegna per territorio

Apri ricerca

Parcella	Coltura	Sup. richiedibile (ha)	Sup. confermata (ha)	Tipologia	Impegna tutto
H523 - RONCADE - 26 - 0520VEN051AP961Y/AA 025	240-003-000-025-009 - PIANTE INDUSTRIALI - BARBABIETOLA - ROCCA	1,3940	0,0000		<input type="checkbox"/>
<b>Particella catastale</b> ←			<b>Superficie richiedibile (ha)</b> ←		
00023			0,0987		
00035			0,1470		
00138			0,5404		
00144			0,6079		

**Novità** : se intervengono modifiche del piano colturale grafico (e validazione del relativo fascicolo) durante la compilazione della domanda il sistema, al successivo ingresso nella schede di domanda, individua le voci di premio interessate da eventuali aggiornamenti tramite un' icona **[Disallineamento tra richiedibile e impegnata/Coltura non più valida]**:

 Il simbolo con triangolino e punto esclamativo, indica che la voce di premio corrispondente è stata interessata da modifiche intervenute sul Piano colturale grafico/Fascicolo successivamente alla messa in compilazione della domanda. Le modifiche vengono recepite automaticamente nella domanda, senza necessità di effettuare alcuna operazione di allineamento da fascicolo. Sarà necessario verificare la correttezza dell'impegno richiesto e procedere con l'aggiornamento dell'impegno della superficie interessata.

Per alcuni premi sono inoltre previste dichiarazioni supplementari, da compilare tramite il tasto  .

Per le domande di aiuto SRA dello Sviluppo Rurale 2023-2027 è sempre obbligatorio compilare la **Scheda PUNTEGGI** proposta all'interno delle **DICHIARAZIONI SUPPLEMENTARI**.

Principio di selezione 1 - Localizzazione geografica		
<b>Criterio di priorità 1.1 - Zone Vulnerabili ai Nitrati:</b>		<b>PUNTI</b>
<input type="radio"/> Sì <input checked="" type="radio"/> No	<b>1.1.1</b> SOI in ZVN >= 50%	<b>20</b>
<input type="radio"/> Sì <input checked="" type="radio"/> No	<b>1.1.2</b> 30% <= SOI in ZVN < 50%	<b>10</b>
<input type="radio"/> Sì <input checked="" type="radio"/> No	<b>1.1.3</b> 20% <= SOI in ZVN < 30%	<b>5</b>
<b>Criterio di priorità 1.2 -SOI condotta da Enti Pubblici:</b>		<b>PUNTI</b>
<input type="radio"/> Sì <input checked="" type="radio"/> No	<b>1.2.1</b> SOI condotta da Enti Pubblici	<b>10</b>

Principio di selezione 2 - Estensione della superficie oggetto di impegno		
<b>Criterio di priorità 2.1 - SOI No Tillage:</b>		<b>PUNTI</b>
<input type="radio"/> Sì <input checked="" type="radio"/> No	<b>2.1.1</b> SOI No Tillage >= 30 ettari	<b>30</b>
<input type="radio"/> Sì <input checked="" type="radio"/> No	<b>2.1.2</b> 20 ettari <= SOI No Tillage < 30 ettari	<b>20</b>
<input type="radio"/> Sì <input checked="" type="radio"/> No	<b>2.1.3</b> 5 ettari <= SOI No Tillage < 20 ettari	<b>10</b>

Principio di selezione 3 - Superfici già condotte con metodo di agricoltura conservativa		
<b>Criterio di priorità 3.1 - SOI No Tillage:</b>		<b>PUNTI</b>
<input type="radio"/> Sì <input checked="" type="radio"/> No	<b>3.1.1</b> SOI >= 75% della superficie già oggetto di domanda di conferma nell'ambito del PSR 2014-2022 (T.I. 10.1.1 - Agricoltura conservativa)	<b>40</b>
<input type="radio"/> Sì <input checked="" type="radio"/> No	<b>3.1.2</b> 50% <= SOI < 75% della superficie già oggetto di domanda di conferma nell'ambito del PSR 2014-2022 (T.I. 10.1.1 - Agricoltura conservativa)	<b>35</b>
<input type="radio"/> Sì <input checked="" type="radio"/> No	<b>3.1.3</b> SOI già oggetto di domanda di conferma nell'ambito del PSR 2014-2022 (T.I. 10.1.1 - Agricoltura conservativa)	<b>25</b>

Nessun punteggio

[Torna agli interventi](#)

[Salva scheda](#)

Per ciascun principio di selezione va espresso 1 solo punteggio.  
Nel caso in cui l'azienda non rientri in nessun principio di selezione, per procedere dovrà selezionare "NESSUN PUNTEGGIO" in fondo alla pagina e [SALVA scheda].

## ACA8 - gestione prati e pascoli permanenti

### SRA8.1 - gestione sostenibile dei prati permanenti

<b>Tipo adesione:</b>	Volontaria. Aderendovi il beneficiario si impegna rispettare tutti gli impegni previsti per tutto il periodo d'impegno (5 anni).
<b>Rif. Normativo:</b>	Art. 70 del del Reg. UE 2021/2115; CSR Veneto (DGR n. 14/2023 e s.m.i); Bando di attivazione DGR n. 296/2023 e s.m.i.
<b>Tipo pagamento:</b>	Pluriennale (5 anni)
<b>Unità di riferimento:</b>	ETTARI
<b>Definizioni</b>	<p>Prati permanenti ai sensi dell'art. 4, paragrafo 3, lettera c) Reg. (UE) n. 2021/2115: "terreno utilizzato per la coltivazione di erba o di altre piante erbacee da foraggio, naturali (spontanee) o coltivate (seminate) e non compreso nella rotazione delle colture dell'azienda né arato da cinque anni o più. Comprende altre specie, arbustive o arboree, le cui fronde possono essere utilizzate per l'alimentazione animale o direttamente pascolate, purché l'erba e le altre piante erbacee da foraggio restino predominanti."</p> <p><u>Sono esclusi</u> i sistemi agroforestali, di cui al punto 3.1) del dm pagamenti diretti n. 660087 del 23/12/2022.</p> <p><u>Non sono ammesse</u> superfici ricadenti nell'area di impianti fotovoltaici.</p> <p><b>Diario della gestione del prato.</b> Gli impegni prevedono, tra l'altro, la riduzione di almeno 1 sfalcio rispetto alla situazione ordinaria per le zone altimetriche a livello regionale e l'asporto dell'erba tagliata. In PCG e nella domanda grafica è stato reso disponibile il layer grafico che individua le aree poste ad una altitudine <math>\geq 1200</math> m. Sarà quindi possibile produrre una stampa <u>con le superfici ad impegno e relativa altitudine</u> che il beneficiario deve compilare e conservare in azienda per tutta la durata dell'impegno.</p>

<b>CONDIZIONI necessarie per la precompilazione in DUNI 2023</b>		<b>SRA8.1 – Gestione prati permanenti</b>
<b>AMBITO TERRITORIALE: Tutto il VENETO</b>		<b>X</b>
<b>A</b>	<b>Superficie in PCG dichiarata con quintupletta compatibile</b>	<b>X</b>
<b>B</b>	<b>Superficie minima oggetto di intervento (SOI) 1 ha</b>	<b>X</b>
<b>C</b>	<b>La superficie di cui al punto A deve risultare condotta con validità 1° gennaio dell'anno di presentazione della domanda di aiuto*</b>	<b>X</b>

\*ai sensi della DGR 455/2023 (che modifica la DGR 296/2023), per la sola adesione alla SRA08, nel caso di **superfici di proprietà di Enti pubblici e Regole**, sottoposte a procedure ad evidenza pubblica per la loro concessione, la decorrenza del titolo di conduzione **può essere successiva al 1° gennaio**, ancorché antecedente alla data di presentazione della domanda di aiuto.

In FASCICOLO AZIENDALE è possibile repertoriare nell'atto ALLEGATI ALLA DOMANDA all'interno della scheda ATTI del fascicolo (Documento: codice 789 - DGR 296/2023 – SRA 8 - Attestazione Ente concedente) l'attestazione sottoscritta dal legale rappresentante dell'Ente proprietario del permanere delle condizioni di ammissibilità delle operazioni, degli impegni e degli obblighi previsti dal Bando per l'intervento 8 azione 1, per il periodo del 2023 che precede l'assegnazione delle superfici al richiedente.

<b>SRA8.1</b>		<b>Obbligatorio</b>
<b>Allegati</b>	nessuno	--
<b>Dichiarazioni aggiuntive</b>	Scheda Punteggi	SI

## Compilazione SRA08 – ACA8.1 - gestione sostenibile dei prati permanenti

In fase di compilazione il sistema precompila con i dati desunti da PCG e Fascicolo relativi alle superfici compatibili. Per le quintuplette compatibili deve essere fatto riferimento alla matrice prodotto intervento 2023 (si veda colonna **Compatibilità con SRA08**, popolata con la relativa tipologia di premio).

Nel riquadro principale della scheda superfici vengono visualizzati: gli interventi selezionati, la Superficie richiedibile (ha) e la Superficie impegnata (ha).

Selezionare l'intervento tramite la casella di spunta posta sulla sinistra e cliccare su **[Procedi]**

<input type="checkbox"/>	SRA08.1 - SRA08 - ACA8 - Gestione dei prati e pascoli permanenti - Azione 8.1 - gestione sostenibile di prati permanenti	2,3308	ha						
<b>Procedi</b>									
<input checked="" type="checkbox"/>	SRA08.1 - SRA08 - ACA8 - Gestione dei prati e pascoli permanenti - Azione 8.1 - gestione sostenibile di prati permanenti	2,3308	0,0000	ha	<input checked="" type="checkbox"/>	<input type="checkbox"/>	<input type="checkbox"/>	<input type="checkbox"/>	<input type="checkbox"/>

### **ATTENZIONE: LA SUPERFICIE MINIMA per accedere alla SRA08.1 è di 1 ha.**

In caso di superficie minima non disponibile: l'intervento corrispondente non viene proposto/non può essere selezionato.

In caso di superficie minima disponibile, ma non interamente impegnata: il sistema non permette di concludere la compilazione della scheda e si conseguenza non permette di procedere con il completamento della domanda. L'icona della compilazione resta un cerchio tratteggiato/matita grigia.

In tal caso, per procedere è necessario impegnare almeno la superficie minima oppure, in caso di errata selezione dell'intervento è necessario deselectionarlo dalla Scheda o da Scelta Premi.

In corrispondenza di ciascuna voce sono visualizzati i tasti Impegna tutto ; Disimpegna tutto ; Cancella ; Domanda Grafica  e Apri scheda (Dettaglio) .



**Cliccando sul Il Simbolo verde con due spunte è possibile **IMPEGNARE** tutta la superficie che risulta compatibile secondo quanto dichiarato nel PCG e nel Fascicolo.**

L'adesione alla SRA è volontaria, pertanto, nel caso in cui non si voglia impegnare una parte di superficie compatibile ed in particolare una parte di un appezzamento, è necessario procedere tramite la sezione

“DOMANDA GRAFICA” . **Si veda il paragrafo dedicato alla Domanda Grafica.**

**Il dettaglio delle colture/appezzamenti/particelle catastali è visualizzabile tramite il comando “Apri**


**scheda”**  **ed è possibile effettuare dei filtri per “Impegna per coltura” o “Impegna per territorio”. Da “Impegna per territorio”, selezionando la freccia posta a destra  è possibile visualizzare il dettaglio delle particelle catastali e della relativa superficie che compongono l'appezzamento:**

Impegna per coltura  Impegna per territorio

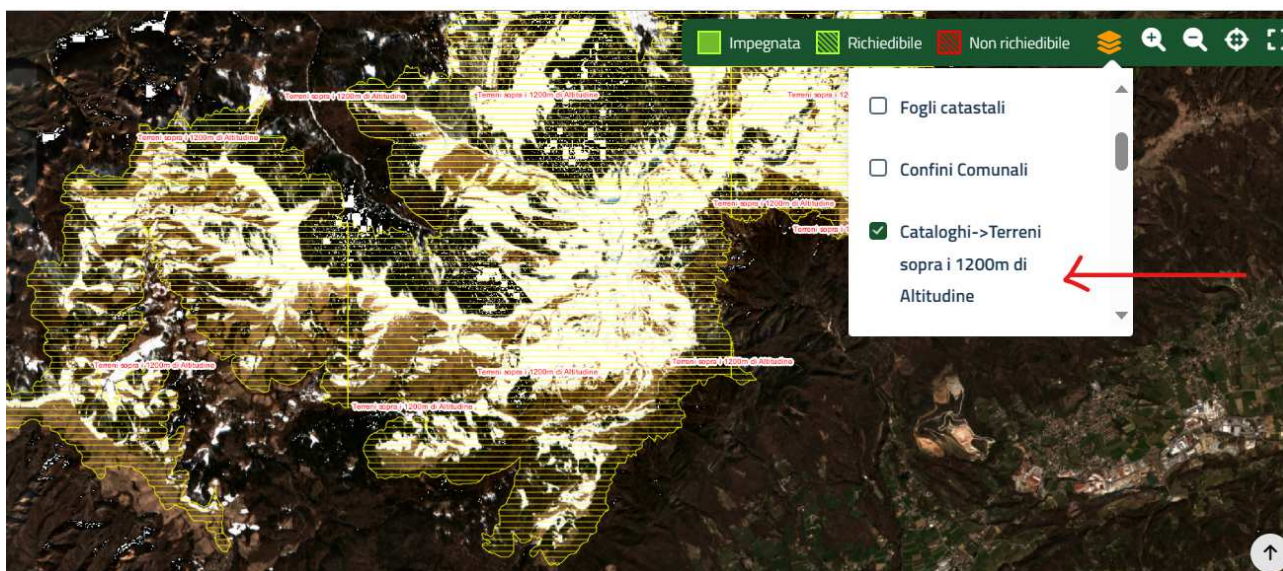
Apri ricerca

Parcella	Coltura	Sup. richiedibile (ha)	Sup. confermata (ha)	Tipologia	Impegna tutto
H523 - RONCADE - 26 - 0520VEN051AP961Y/AA-025	240-003-000-025-009 - PIANTE INDUSTRIALI - BARBABIETOLA - ROCCA	1,3940	0,0000		<input type="checkbox"/>
<b>Particella catastale</b>			<b>Superficie richiedibile (ha)</b>		
00023			0,0987		
00035			0,1470		
00138			0,5404		
00144			0,6079		

**Novità** : se intervengono modifiche del piano colturale grafico (e validazione del relativo fascicolo) durante la compilazione della domanda il sistema, al successivo ingresso nella schede di domanda, individua le voci di premio interessate da eventuali aggiornamenti tramite un' icona **[Disallineamento tra richiedibile e impegnata/Coltura non più valida/Coltura non più valida]**:

 Il simbolo con triangolino e punto esclamativo, indica che la voce di premio corrispondente è stata interessata da modifiche intervenute sul Piano colturale grafico/Fascicolo successivamente alla messa in compilazione della domanda. Le modifiche vengono recepite automaticamente nella domanda, senza necessità di effettuare alcuna operazione di allineamento da fascicolo. Sarà necessario verificare la correttezza dell'impegno richiesto e procedere con l'aggiornamento dell'impegno della superficie interessata.

IL CATALOGO GRAFICO **“Terreni sopra i 1200 m di Altitudine”** è visualizzabile in “Domanda Grafica” tramite il comando LAYER  :



Per alcuni premi sono inoltre previste dichiarazioni supplementari, da compilare tramite il tasto  .

**Per le domande di aiuto SRA dello Sviluppo Rurale 2023-2027 è sempre obbligatorio compilare la Scheda PUNTEGGI proposta all'interno delle DICHIARAZIONI SUPPLEMENTARI.**

**SRA08 - ACAB - Gestione dei prati e pascoli permanenti - Azione 8.1 - gestione sostenibile di prati permanenti**

Principio di selezione 1 - Aree caratterizzate da particolari pregi ambientali		
<b>Criterio di priorità 1.1 - Aree della Rete Natura 2000, oasi, parchi, siti Unesco:</b>		<b>PUNTI</b>
<input type="radio"/> Sì <input checked="" type="radio"/> No	1.1.1 Formazioni situate nelle Aree della Rete Natura 2000, e/o nelle oasi individuate dal Piano Faunistico Venatorio Regionale e/o nei parchi e/o sito Unesco 'Le Colline del Prosecco di Conegliano e Valdobbiadene'	10
<b>Criterio di priorità 1.2 - Zone montane:</b>		<b>PUNTI</b>
<input type="radio"/> Sì <input checked="" type="radio"/> No	1.2.1 SOI in zone montane >= 50%	5
<b>Criterio di priorità 1.3 - Aree a irrigazione strutturata:</b>		<b>PUNTI</b>
<input type="radio"/> Sì <input checked="" type="radio"/> No	1.3.1 SOI in aree interessate da irrigazione strutturata o mista (a carattere collettivo)	20
Principio di selezione 2 - Aree caratterizzate da criticità ambientali		
<b>Criterio di priorità 2.1 - Zone vulnerabili a Nitrati:</b>		<b>PUNTI</b>
<input type="radio"/> Sì <input checked="" type="radio"/> No	2.1.1 SOI in ZVN >= 50%	30
<input type="radio"/> Sì <input checked="" type="radio"/> No	2.1.2 30% <= SOI in ZVN < 50%	25
<input type="radio"/> Sì <input checked="" type="radio"/> No	2.1.3 20% <= SOI in ZVN < 30%	20
Principio di selezione 3 - Aziende con allevamento bovino da latte		
<b>Criterio di priorità 3.1 - Allevamento bovino da latte:</b>		<b>PUNTI</b>
<input type="radio"/> Sì <input checked="" type="radio"/> No	3.1.1 Aziende con allevamento bovino da latte o a duplice attitudine	30
Principio di selezione 4 - Aziende con sede legale e UTE interamente dislocata in montagna		
<b>Criterio di priorità 4.1 - Sede legale e SAU interamente dislocata in montagna:</b>		<b>PUNTI</b>
<input type="radio"/> Sì <input checked="" type="radio"/> No	4.1.1 Aziende con sede legale e SAU interamente dislocata in montagna	5

Nessun punteggio

Torna agli interventi

Salva scheda

Per ciascun principio di selezione va espresso 1 solo punteggio.  
Nel caso in cui l'azienda non rientri in nessun principio di selezione, per procedere dovrà selezionare "NESSUN PUNTEGGIO" in fondo alla pagina e [SALVA scheda].

**SRA8.3 - Gestione sostenibile dei pascoli permanenti (incluse le pratiche locali tradizionali)**

<b>Tipo adesione:</b>	Volontaria. Aderendovi il beneficiario si impegna rispettare tutti gli impegni previsti per tutto il periodo d'impegno (5 anni).
<b>Rif. Normativo:</b>	Art. 70 del del Reg. UE 2021/2115; CSR Veneto (DGR n. 14/2023 e s.m.i); Bando di attivazione DGR n. 296/2023 e s.m.i.
<b>Tipo pagamento:</b>	Pluriennale (5 anni)
<b>Unità di riferimento:</b>	ETTARI
<b>Definizioni</b>	<p>Pascoli permanenti ai sensi dell'art. 4, paragrafo 3, lettera c) Reg. (UE) n. 2021/2115: "terreno utilizzato per la coltivazione di erba o di altre piante erbacee da foraggio, naturali (spontanee) o coltivate (seminate) e non compreso nella rotazione delle colture dell'azienda né arato da cinque anni o più. Comprende altre specie, arbustive o arboree, le cui fronde possono essere utilizzate per l'alimentazione animale o direttamente pascolate, purché l'erba e le altre piante erbacee da foraggio restino predominanti."</p> <p><u>Sono esclusi</u> i sistemi agroforestali, di cui al punto 3.1) del dm pagamenti diretti n. 660087 del 23/12/2022.</p> <p><u>Non sono ammesse</u> superfici ricadenti nell'area di impianti fotovoltaici.</p> <p><b>Diario della gestione del pascolo.</b></p> <p>Gli impegni prevedono una serie di operazioni che garantiscono la gestione sostenibile del pascolo, come ad esempio la turnazione mandria, il contenimento meccanico e/o manuale della flora invasiva, precludere al pascolamento le aree a rischio di erosione, ecc.). Sarà possibile produrre un modulo con l'indicazione delle superfici oggetto di impegno che il beneficiario deve compilare e conservare in azienda per tutta la durata dell'impegno</p>

<b>CONDIZIONI necessarie</b>		<b>SRA8.3 – Gestione pascoli permanenti</b>
<b>AMBITO TERRITORIALE: VENETO, esclusivamente ZONE MONTANE</b>		<b>X</b>
<b>A</b>	<b>Superficie in PCG dichiarata con quintupletta compatibile</b>	<b>X</b>
<b>B</b>	<b>Superficie minima oggetto di intervento (SOI) 1 ha</b>	<b>X</b>
<b>C</b>	<b>La superficie di cui al punto A deve risultare condotta con validità 1 gennaio dell'anno di presentazione della domanda di aiuto*</b>	<b>X</b>

\*ai sensi della DGR 455/2023 (che modifica la DGR 296/2023), per la sola adesione alla SRA08, nel caso di **superfici di proprietà di Enti pubblici e Regole**, sottoposte a procedure ad evidenza pubblica per la loro concessione, la decorrenza del titolo di conduzione **può essere successiva al 1 gennaio**, ancorché antecedente alla data di presentazione della domanda di aiuto.

In FASCICOLO AZIENDALE è possibile repertoriare nell'atto ALLEGATI ALLA DOMANDA all'interno della scheda ATTI del fascicolo (Documento: codice 789 - DGR 296/2023 – SRA 8 - Attestazione Ente concedente) l'attestazione sottoscritta dal legale rappresentante dell'Ente proprietario del permanere delle condizioni di ammissibilità delle operazioni, degli impegni e degli obblighi previsti dal Bando per l'intervento 8 azione 1, per il periodo del 2023 che precede l'assegnazione delle superfici al richiedente.

<b>SRA8.3</b>		<b>Obbligatorio</b>
<b>Allegati</b>	nessuno	--
<b>Dichiarazioni aggiuntive</b>	<b>Scheda Punteggi</b>	<b>SI</b>



## Compilazione SRA08 – ACA8.3 - gestione sostenibile dei pascoli permanenti

In fase di compilazione il sistema precompila con i dati desunti da PCG e Fascicolo relativi alle superfici compatibili. Per le quintuplette compatibili deve essere fatto riferimento alla matrice prodotto intervento 2023 (si veda colonna **Compatibilità con SRA08**, popolata con la relativa tipologia di premio).

Selezionare l'intervento tramite la casella di spunta posta sulla sinistra e cliccare su **[Procedi]**

SRA08.3 - SRA08 - ACA8 - Gestione dei prati e pascoli permanenti - Azione 8.3 - Gestione sostenibile dei pascoli permanenti include le pratiche tradizionali locali

4,2177 ha

Procedi

☰ **Domande di aiuto**

Interventi selezionati	Q. richiedibile	Q. richiesta	UdM	Impegna / Disimpegna tutto
SRA08.3 - SRA08 - ACA8 - Gestione dei prati e pascoli permanenti - Azione 8.3 - Gestione sostenibile dei pascoli permanenti include le pratiche tradizionali locali	4,2177	0,0000	ha	<span style="border: 1px solid #2e7d32; padding: 2px 5px; margin-right: 10px;">☑</span> <span style="border: 1px solid #f44336; padding: 2px 5px; margin-right: 5px;">🗑</span> <span style="border: 1px solid #0070c0; padding: 2px 5px; margin-right: 5px;">👤</span> <span style="border: 1px solid #0070c0; padding: 2px 5px;">➔</span>

Aggiungi intervento

Nel riquadro principale della scheda superfici vengono visualizzati: gli interventi selezionati, la Superficie richiedibile (ha) e la Superficie impegnata (ha).

### **ATTENZIONE: LA SUPERFICIE MINIMA per accedere alla SRA08.3 è di 1 ha.**

In caso di superficie minima non disponibile: l'intervento corrispondente non viene proposto/non può essere selezionato.

In caso di superficie minima disponibile, ma non interamente impegnata: il sistema non permette di concludere la compilazione della scheda e si conseguenza non permette di procedere con il completamento della domanda. L'icona della compilazione resta un cerchio tratteggiato/matita grigia.

In tal caso, per procedere è necessario impegnare almeno la superficie minima oppure, in caso di errata selezione dell'intervento è necessario deselectionarlo dalla Scheda o da Scelta Premi.

In corrispondenza di ciascuna voce sono visualizzati i tasti Impegna tutto ☑; Disimpegna tutto ⊘; Cancella 🗑; Domanda Grafica 👤 e Apri scheda (Dettaglio) ➔.




**Cliccando sul** Il Simbolo verde con due spunte è possibile **IMPEGNARE** tutta la superficie che risulta compatibile secondo quanto dichiarato nel PCG e nel Fascicolo.

L'adesione alla SRA è volontaria, pertanto, nel caso in cui non si voglia impegnare una parte di superficie compatibile ed in particolare una parte di un appezzamento, è necessario procedere tramite la sezione

“DOMANDA GRAFICA” 👤 **Si veda il paragrafo dedicato alla Domanda Grafica.**


**Il dettaglio delle colture/appezzamenti/particelle catastali è visualizzabile tramite il comando “Apri scheda”** ➔ **ed è possibile effettuare dei filtri per “Impegna per coltura” o “Impegna per territorio”.** Da

“Impegna per territorio”, selezionando la freccia posta a destra  è possibile visualizzare il dettaglio delle particelle catastali e della relativa superficie che compongono l’appezzamento:

Impegna per coltura     Impegna per territorio    Apri ricerca

Parcella	Coltura	Sup. richiedibile (ha)	Sup. confermata (ha)	Tipologia	Impegna tutto
H523 - RONCADE - 26 - 0520VEN051AP961Y/AA 025	240-003-000-025-009 - PIANTE INDUSTRIALI - BARBABIETOLA - ROCCA	1,3940	0,0000	v	□ ^
<b>Particella catastale</b> ←				<b>Superficie richiedibile (ha)</b>	←
00023				0,0987	
00035				0,1470	
00138				0,5404	
00144				0,6079	

**Novità** : se intervengono modifiche del piano colturale grafico (e validazione del relativo fascicolo) durante la compilazione della domanda il sistema, al successivo ingresso nella schede di domanda, individua le voci di premio interessate da eventuali aggiornamenti tramite un’ icona **[Disallineamento tra richiedibile e impegnata/Coltura non più valida]**:

 Il simbolo con triangolino e punto esclamativo, indica che la voce di premio corrispondente è stata interessata da modifiche intervenute sul Piano colturale grafico/Fascicolo successivamente alla messa in compilazione della domanda. Le modifiche vengono recepite automaticamente nella domanda, senza necessità di effettuare alcuna operazione di allineamento da fascicolo. Sarà necessario verificare la correttezza dell’impegno richiesto e procedere con l’aggiornamento dell’impegno della superficie interessata.

Per alcuni premi sono inoltre previste dichiarazioni supplementari, da compilare tramite il tasto  .

Per le domande di aiuto SRA dello Sviluppo Rurale 2023-2027 è sempre obbligatorio compilare la **Scheda PUNTEGGI** proposta all’interno delle **DICHIARAZIONI SUPPLEMENTARI**.

[SRA08 - ACA8 - Gestione dei prati e pascoli permanenti - Azione 8.3 - Gestione sostenibile dei pascoli permanenti include le pratiche tradizionali locali](#)

Principio di selezione 1 - Aree caratterizzate da particolari pregi ambientali		
Criterio di priorità 1.1 - Aree della Rete Natura 2000, oasi, parchi, siti Unesco:		PUNTI
<input type="radio"/> Si <input checked="" type="radio"/> No	1.1.1 Formazioni situate nelle Aree della Rete Natura 2000, e/o nelle oasi individuate dal nPiano Faunistico Venatorio Regionale e/o nei parchi e/o sito Unesco 'Le Colline del Prosecco di Conegliano e Valdobbiadene'	20
Principio di selezione 2 - Aree caratterizzate da criticità ambientali		
Criterio di priorità 2.1 - Zone Vulnerabili ai Nitrati:		PUNTI
<input type="radio"/> Si <input checked="" type="radio"/> No	2.1.1 SOI in ZVN >= 50%	20
<input checked="" type="radio"/> Si <input type="radio"/> No	2.1.2 30% <= SOI in ZVN < 50%	15
<input type="radio"/> Si <input checked="" type="radio"/> No	2.1.3 20% <= SOI in ZVN < 30%	10
Principio di selezione 3 - Aziende che hanno adottato interventi di prevenzione dei danni da predazione		
Criterio di priorità 3.1 - Aziende che hanno adottato interventi di prevenzione dei danni da predazione:		PUNTI
<input checked="" type="radio"/> Si <input type="radio"/> No	3.1.1 Aziende che hanno adottato interventi di prevenzione dei danni da predazione	20
Principio di selezione 4 - Aziende con allevamento di razze autoctone in via di estinzione		
Criterio di priorità 4.1 - Razze autoctone in via di estinzione:		PUNTI
<input type="radio"/> Si <input checked="" type="radio"/> No	4.1.1 Presenza in azienda di almeno 2 UBA appartenenti a razze autoctone in via di estinzione	10

Principio di selezione 5 - Aziende con allevamento bovino da latte		
Criterio di priorità 5.1 - Allevamento bovino da latte:		PUNTI
<input type="radio"/> Sì	<input checked="" type="radio"/> No	5.1.1 Aziende con allevamento bovino da latte o a duplice attitudine
		20

Principio di selezione 6 - Aziende con sede legale e UTE interamente dislocata in montagna		
Criterio di priorità 6.1 - Sede legale e SAU interamente dislocata in montagna:		PUNTI
<input type="radio"/> Sì	<input checked="" type="radio"/> No	6.1.1 Sede legale e SAU interamente dislocata in montagna
		10

Nessun punteggio

Torna agli interventi

Salva scheda

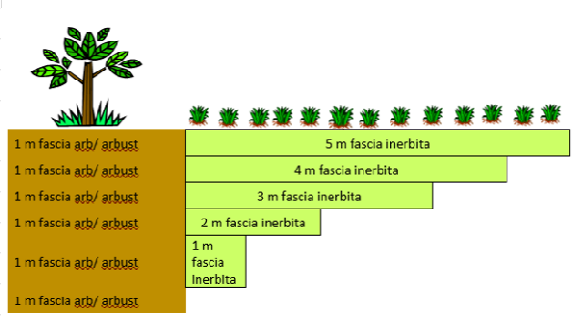
Per ciascun principio di selezione va espresso 1 solo punteggio.  
 Nel caso in cui l'azienda non rientri in nessun principio di selezione, per procedere dovrà selezionare "NESSUN PUNTEGGIO" in fondo alla pagina e **[SALVA scheda]**.

## ACA 10 - Gestione attiva infrastrutture ecologiche

### SRA 10.1 - Formazioni arboreo/arbustive

#### Intervento 10.1.1 - Fasce tampone

#### Intervento 10.1.2 – Siepi o Filari

<b>Tipo adesione:</b>	Volontaria. Aderendovi il beneficiario si impegna rispettare tutti gli impegni previsti per tutto il periodo d'impegno (5 anni).
<b>Rif. Normativo:</b>	Art. 70 del del Reg. UE 2021/2115; CSR Veneto (DGR n. 14/2023 e s.m.i); Bando di attivazione DGR n. 296/2023 e s.m.i.
<b>Tipo pagamento:</b>	Pluriennale (5 anni)
<b>Unità di riferimento:</b>	ETTARI
<b>Definizioni:</b>	<p><b>10.1.1 - Fasce tampone:</b> impianti polispecifici arborei e arbustivi monofilari o plurifilari, caratterizzati, per ciascun filare dalla presenza di una fascia erbacea costantemente inerbita di rispetto. Tali formazioni lineari devono risultare <u>interposte tra l'area destinata ad utilizzo agricolo e la rete idraulica aziendale e/o interaziendale</u> (corpi idrici, corsi d'acqua, fossi o scoline).</p> <p><b>10.1.2 - Siepi o Filari:</b> formazioni lineari polispecifiche costituite da specie arboree e arbustive appartenenti al contesto floristico e vegetazionale del territorio regionale, disposte in monofilare o in plurifilare, inserite nel contesto della superficie aziendale destinata ad utilizzo agricolo. Tali formazioni sono caratterizzate, per ciascun filare dalla presenza di una fascia erbacea costantemente inerbita di rispetto.</p> <p><b>Modulo base:</b> la formazione lineare arboreo-arbustiva, costituita da siepi o fasce tampone, deve essere adiacente ad appezzamenti coltivati ed essere costituita da un "modulo base" di 1 metro lineare di fascia arboreo/arbustiva cui sono associati 5 metri lineari di fascia inerbita, per una larghezza minima ad impegno pari a metri lineari 6;</p> <p><b>Plurifilari:</b> qualora vi sia la presenza di <u>formazioni lineari plurifilari</u> di larghezza complessiva superiore a 6 m, la superficie oggetto d'impegno <u>eccedente al "modulo base"</u> viene riconosciuta a pagamento per gli effettivi metri lineari residuali di larghezza che compongono il plurifilare rispetto al "modulo base".</p> <p><b>Fascia erbacea di rispetto:</b> nella fascia erbacea di rispetto costantemente inerbita sono escluse le strade interpoderali e le superfici comunque non coltivabili.</p> <p style="text-align: center;">Modulo base 1 + 5 = 6 m</p>  <p><b>Non sono ammesse</b> superfici ricadenti nell'area di impianti fotovoltaici.</p>

CONDIZIONI necessarie		SRA10.1.1 – fasce tampone	SRA10.1.2 – siepi o filari
AMBITO TERRITORIALE: VENETO, zone non montane		X	X
A	Superficie in PCG dichiarata con quintupletta compatibile	X	X
B	Superficie in PCG di cui al punto A disegnata in PCG tramite utilizzo della funzione “Elemento lineare” con un buffer di 6 metri complessivi	X	X
C	Nel caso di <u>formazioni plurifilari</u> , le superfici, oltre a rispettare le condizioni A e B, devono risultare disegnate parallelamente al senso della lunghezza <u>di almeno un modulo base</u> . In questo caso il poligono relativo al plurifilare eccedente al modulo base dovrà essere disegnato esclusivamente tramite l’utilizzo della funzione “Elemento lineare” e con buffer compresi tra 1 e 5 metri.	X	X
E	Superficie minima oggetto di intervento 0,1250 ha	X	
F	Superficie massima ad impegno pari al pari al 20% della superficie agricola totale aziendale (SAT)	X	
G	La superficie di cui al punto A deve risultare condotta con validità 1° gennaio dell’anno di presentazione della domanda di aiuto	X	

LUNGHEZZA della formazione lineare
La lunghezza complessiva delle formazioni lineari di ciascun INTERVENTO verrà validata in fase di istruttoria della domanda di aiuto ai fini della predisposizione della graduatoria di finanziabilità.
In fase di compilazione è quindi indispensabile individuare correttamente la localizzazione grafica dell’area in cui si sviluppano le formazioni oggetto di domanda. L’istruttoria di ammissibilità si baserà sul confronto tra la superficie individuata e richiesta in domanda e le informazioni riportate negli Allegati Tecnici obbligatori che accompagnano la dichiarazione. <b>Non verranno considerate, ai fini istruttori, formazioni che non risultano richieste ed identificate in domanda.</b>

SRA10.1.1 e 10.1.2		Obbligatorio
Allegati	Allegato tecnico e scheda tecnica (descrizione e composizione formazioni lineari)	<b>SI.</b> Se <u>non inseriti in domanda</u> devono essere repertoriati ed inseriti <b>entro 60 gg</b> dalla scadenza domande (quindi, in virtù dell’ultima proroga, entro <u>martedì 29 agosto 2023</u> nell’atto ALLEGATI ALLA DOMANDA (codice 787) all’interno della scheda <b>ATTI del Fascicolo</b> .
Dichiarazioni aggiuntive	Scheda punteggi	<b>SI</b>

#### NOTA:

in riferimento alle fasce tampone dello Sviluppo Rurale 2023-2027 (SRA10.1.1), il pagamento è modulato in base alla possibile sovrapposizione con le superfici soggette agli obblighi (fasce stabilmente inerbite) di cui alla BCAA 4 “Introduzione di fasce tampone lungo i corsi d’acqua” di Condizionalità. In caso di sovrapposizione totale o parziale, il pagamento risulterà modificato come riportato nel bando di attivazione.

## Note per Allegati

I documenti essenziali previsti nel bando DGR 296/2023, come modificato da DGR 635/2023, per SRA10.1 "Gestione sostenibile infrastrutture ecologiche - formazioni arboreo/arbustive" sono i seguenti: **Allegato tecnico 12.3. Scheda descrittiva 1 e 2** (le istruzioni di compilazione sono contenute nel bando stesso). I documenti sopra indicati sono considerati essenziali e pertanto la mancata presentazione nei termini previsti dal bando comporta la non ammissibilità della domanda.

Si precisa inoltre che:

- Laddove le formazioni oggetto di domanda abbiano già beneficiato di contributi relativi alle precedenti programmazioni dello Sviluppo Rurale e non siano intervenute modifiche progettuali (ovvero la conformazione e la composizione delle formazioni arboreo/arbustive sia la medesima già precedentemente dichiarata), sarà possibile allegare i files in formato “.pdf” delle **schede descrittive già utilizzate** per le domande del T.I. 10.1.3 della Programmazione 2014-2022 (bando di apertura DGR n. 440/2015) e presenti nei fascicoli di domanda depositati presso i rispettivi CAA.
- Per quanto riguarda la **base grafica** su cui riferire la rappresentazione delle singole formazioni presenti in domanda e la numerazione delle stesse nelle relative schede descrittive, gli operatori e i potenziali beneficiari potranno utilizzare indifferentemente la cartografia catastale o, in alternativa, la rappresentazione grafica degli appezzamenti oggetto di impegno come derivabile dalla dichiarazione grafica redatta per la campagna 2023 (si vedano suggerimenti in calce). Resta indispensabile che vengano allegate congiuntamente sia la rappresentazione grafica con l'apposizione della numerazione delle formazioni oggetto di impegno sia le schede descrittive ad esse riferite.

## SRA10 - Suggerimenti per la predisposizione degli allegati tecnici

### 1) INDIVIDUAZIONE della BASE GRAFICA:

La BASE GRAFICA di riferimento, in alternativa alle mappe catastali, può essere anche essere prodotta:

- A) DA PORTALINO – PORTALE GIS – PIANI GRAFICI (attenzione a richiamare il piano utilizzato per la domanda), evidenziando la coltura interessata (788-000-000-000-000 per SRA10.1; 785-000-000-000-000 per SRA10.3) e posizionandosi in corrispondenza delle formazioni interessate dal premio SRA10:

The screenshot shows the 'Portale GIS' interface. At the top, there is a navigation bar with 'Piani grafici' highlighted. Below it, the title 'Piano grafico CINTO EUGANEO (PD)' is displayed. A table lists the plans:

id_piano	cuaa	denominazione	anno	descrizione	utente	data riferimento	data ufficializzazione
180110993			2023	FROM NEW CROP PLAN		15/05/2023 23:59:50	30/05/2023 08:20:58

Below the table, there are buttons for 'INDI TRO' and a dropdown menu showing the selected plan: '//BI-000-000-000-000#1'. A red arrow points to this dropdown. The main area shows an aerial map with a highlighted area in purple, bounded by a red line. The highlighted area contains the numbers '00131' and '00133'. A legend on the right side of the map shows various layers and options, including 'Piano grafico', 'Cultura selezionata', 'Condizione', 'Particelle', and 'Isola'.

- B) Da DOMANDA UNIFICATA – DOMANDA GRAFICA evidenziando la coltura interessata (788-000-000-000-000 per SRA10.1; 785-000-000-000-000 per SRA10.3) e posizionandosi in corrispondenza delle formazioni richieste a premio per SRA10:

## 2) COLLEGAMENTO BASE GRAFICA con ALLEGATI e SCHEDE DESCRITTIVE

Sulla base grafica individuata (mappe catastali, mappe grafiche) vanno opportunamente **evidenziate** le formazioni tramite utilizzo di colori e assegnando a ciascuna un **numero identificativo** che poi andrà opportunamente riportato negli allegati tecnici/schede descrittive.



Formazione SIEPE n. 01 (evidenziata in rosso)

*ALLEGATO TECNICO*

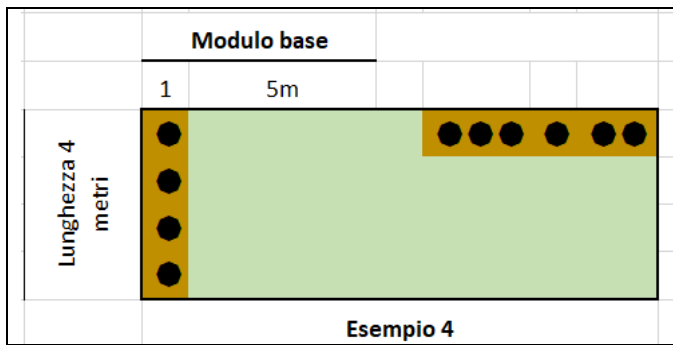
### SCHEDA DESCRITTIVA 1 SRA10.1 - Formazioni arboreo/arbustive DESCRIZIONE DELLA LUNGHEZZA, SUPERFICIE E LOCALIZZAZIONE DI SIEPI, FASCE TAMPONE

SIEPI/FASCE TAMPONE													
Cod. Tipo Form.	Num. Form.	Localizzazione	Dati catastali delle superfici oggetto d'impegno			N° filari	N° Moduli base	Moduli aggiuntivi (nel caso di formazioni lineari plurifilari)					Lunghezza della formazione lineare mono/plurifilare
			Comune	N° foglio	N° mappale			1 m ARB/arb+ 4 m erb	1 m ARB/arb+ 3 m erb	1 m ARB/arb+ 2 m erb	1 m ARB/arb+ 1 m erb	1 m ARB/arb	
SI	01		Cinto Euganeo	17	173-137	1	1	-	-	-	-	-	456 metri

## ESEMPLIFICAZIONI SRA 10.1

FORMAZIONI PLURIFILARI						
	Modulo base		parte eccedente			
	1	5m	1	3m	1	2m
Lunghezza 9 metri						
	Esempio 1					
	Modulo base		parte eccedente			
	1	5m	1	3m	1	2m
Lunghezza 9 metri						
	Esempio 2					
	Nessun modulo base					
	1	1m	1	2 m	1	
Lunghezza 9 metri						
	Esempio 3					
	<p>Nell'esempio 1, in presenza di un modulo base lungo 9 metri, sono inoltre riconoscibili le seguenti formazioni lineari, parallele allo stesso:</p> <ul style="list-style-type: none"> <li>un filare di 9 metri di lunghezza +</li> <li>un filare di 4 metri di lunghezza.</li> </ul> <p style="text-align: center;">✔</p>					
	<p>Nell'esempio 2, in presenza di un modulo base lungo 9 metri, sono inoltre riconoscibili le seguenti formazioni lineari, parallele allo stesso:</p> <ul style="list-style-type: none"> <li>3 filari di 9 metri di lunghezza</li> </ul> <p style="text-align: center;">✔</p>					
	<p>Nell'esempio 3, le formazioni lineari <b>NON sono riconoscibili</b> in quanto non risultano parallele ad alcun modulo base.</p> <p style="text-align: center;">✘</p>					





Nell'esempio 4, la formazione perpendicolare al modulo base **NON è riconoscibile.** Tale formazione non costituisce nemmeno un modulo base a sé stante, pertanto non è richiedibile in SRA10.1



## Compilazione SRA10 – ACA10.1 - gestione attiva infrastrutture ecologiche

In fase di compilazione il sistema precompila con i dati desunti da PCG e Fascicolo relativi alle superfici compatibili. Per le quintuplette compatibili deve essere fatto riferimento alla matrice prodotto intervento 2023 (si veda colonna **Compatibilità con SRA10.1**, popolata con la relativa tipologia di premio).

Selezionare l'intervento tramite la casella di spunta posta sulla sinistra e cliccare su **[Procedi]**

SRA10.1 - SRA10.1 - ACA10 - Gestione attiva infrastrutture ecologiche permanenti - Siepi o filari / Fasce tampone 1,5891 ha

Procedi

SRA10.1 - SRA10.1 - ACA10 - Gestione attiva infrastrutture ecologiche permanenti - Siepi o filari / Fasce tampone 1,5891 0,0000 ha

Nel riquadro principale della scheda superfici vengono visualizzati: gli interventi selezionati, la Superficie richiedibile (ha) e la Superficie impegnata (ha).

**ATTENZIONE: LA SUPERFICIE MINIMA per accedere alla SRA10.1 è di 0,1250 ha.**

In caso di superficie minima non disponibile: l'intervento corrispondente non viene proposto/non può essere selezionato.

In caso di superficie minima disponibile, ma non interamente impegnata: il sistema non permette di concludere la compilazione della scheda e si conseguenza non permette di procedere con il completamento della domanda. L'icona della compilazione resta un cerchio tratteggiato/matita grigia.

In tal caso, per procedere è necessario impegnare almeno la superficie minima oppure, in caso di errata selezione dell'intervento è necessario deselectionarlo dalla Scheda o da Scelta Premi.

In corrispondenza di ciascuna voce sono visualizzati i tasti Impegna tutto ; Disimpegna tutto ; Cancella ; Domanda Grafica e Apri scheda (Dettaglio) .

**Cliccando sul** Il Simbolo verde con due spunte è possibile **IMPEGNARE** tutta la superficie che risulta compatibile secondo quanto dichiarato nel PCG e nel Fascicolo.

L'adesione alla SRA è volontaria, pertanto, nel caso in cui non si voglia impegnare una parte di superficie compatibile ed in particolare una parte di un appezzamento, è necessario procedere tramite la sezione "DOMANDA GRAFICA" **Si veda il paragrafo dedicato alla Domanda Grafica.**

**Il dettaglio delle colture/appezzamenti/particelle catastali è visualizzabile tramite il comando "Apri scheda" ed è possibile effettuare dei filtri per "Impegna per coltura" o "Impegna per territorio".** Da "Impegna per territorio", selezionando la freccia posta a destra è possibile visualizzare il dettaglio delle particelle catastali e della relativa superficie che compongono l'appezzamento:

Impegna per coltura  Impegna per territorio


Apri ricerca

Parcella	Coltura	Sup. richiedibile (ha)	Sup. confermata (ha)	Tipologia	Impegna tutto
H523 - RONCADE - 26 - 0520VEN051AP961Y/AA 025	240-003-000-025-009 - PIANTE INDUSTRIALI - BARBABIETOLA - ROCCA	1,3940	0,0000		<input type="checkbox"/>
<b>Particella catastale</b>				<b>Superficie richiedibile (ha)</b>	
00023				0,0987	
00035				0,1470	
00138				0,5404	
00144				0,6079	

**IMPORTANTE:** PER SRA10.1 è indispensabile dettagliare la **TIPOLOGIA** e il **MODULO** oggetto di impegno:

- **Tipologia** = indica la **tipologia della formazione**. Scegliere, per ciascun appezzamento, una fra le seguenti opzioni: **Base - fascia tampone** (=SRA10.1.1); **Base – Siepi o Filari** (=SRA10.1.2); **Plurifilare - fascia tampone** (=SRA10.1.1); **Plurifilare -Siepi o Filari** (=SRA10.1.2).
- **Modulo** = indica la **LARGHEZZA COMPLESSIVA della formazione (parte arboreo/arbustiva + parte erbacea)**. Per il modulo **BASE** è sempre 6 metri; per i **Plurifilari** deve essere compresa tra 1 e 5 metri. I plurifilari possono essere richiesti solo se sono paralleli ad almeno un modulo base di 6 metri.

Tipologia	Modulo (m)
Base - Fascia tam	6
Base - Fascia tampone 10.1.1	
Base - Siepi o filari 10.1.2	
Plurifilare - Fascia tampone 10.1.1	
Plurifilare - Siepi o filari 10.1.2	

Le informazioni vanno inserite tramite il comando **“Apri scheda”** , selezionando **“Impegna per Territorio”** e scegliendo tra le opzioni proposte nel relativo **menù a tendina**:

## Domande di aiuto - Intervento SRA10.1 - SRA10.1 - ACA10 - Gestione attiva infrastrutture ecologiche permanenti - Siepi o filari / Fasce tampone


Impegna per coltura  Impegna per territorio

Apri ricerca

Parcella	Coltura	Sup. richiedibile (ha)	Sup. confermata (ha)	Tipologia	Modulo (m)	Impegna tutto
C713 - CINTO EUGANEO - 17 - 0518VEN064BA188Q/A A005	788-000-000-000-000 - ELEMENTI DEL TERRITORIO STABILI - SUPERFICIE ARBOREA ARBUSTIVA - SIEPI/FASCE TAMPONE - SUPERFICIE ARBOREA ARBUSTIVA - SIEPI/FASCE TAMPONE - INCLUSO/ADIACENTE AL SEMINATIVO	0,0071	0,0071			<input checked="" type="checkbox"/>
C713 - CINTO EUGANEO - 17 - 0518VEN064BA192D/A A005	788-000-000-000-000 - ELEMENTI DEL TERRITORIO STABILI - SUPERFICIE ARBOREA ARBUSTIVA - SIEPI/FASCE TAMPONE - SUPERFICIE ARBOREA ARBUSTIVA - SIEPI/FASCE TAMPONE - INCLUSO/ADIACENTE AL SEMINATIVO	0,0191	0,0191			<input checked="" type="checkbox"/>

Parcella	Coltura	Sup. richiedibile (ha)	Sup. confermata (ha)	Tipologia	Modulo (m)	Impegna tutto
C713 - CINTO EUGANEO - 17 - 0518VEN064BA188Q/A A005	788-000-000-000-000 - ELEMENTI DEL TERRITORIO STABILI - SUPERFICIE ARBOREA ARBUSTIVA - SIEPI/FASCE TAMPONE - SUPERFICIE ARBOREA ARBUSTIVA - SIEPI/FASCE TAMPONE - INCLUSO/ADIACENTE AL SEMINATIVO	0,0071	0,0071	Base	6	<input checked="" type="checkbox"/>
C713 - CINTO EUGANEO - 17 - 0518VEN064BA192D/A A005	788-000-000-000-000 - ELEMENTI DEL TERRITORIO STABILI - SUPERFICIE ARBOREA ARBUSTIVA - SIEPI/FASCE TAMPONE - SUPERFICIE ARBOREA ARBUSTIVA - SIEPI/FASCE TAMPONE - INCLUSO/ADIACENTE AL SEMINATIVO	0,0191	0,0191	Plurif	2	<input checked="" type="checkbox"/>

**Novità** : se intervengono modifiche del piano colturale grafico (e validazione del relativo fascicolo) durante la compilazione della domanda il sistema, al successivo ingresso nella schede di domanda, individua le voci di premio interessate da eventuali aggiornamenti tramite un' icona **[Disallineamento tra richiedibile e impegnata/Coltura non più valida]**:

 Il simbolo con triangolino e punto esclamativo, indica che la voce di premio corrispondente è stata interessata da modifiche intervenute sul Piano colturale grafico/Fascicolo successivamente alla messa in compilazione della domanda. Le modifiche vengono recepite automaticamente nella domanda, senza necessità di effettuare alcuna operazione di allineamento da fascicolo. Sarà necessario verificare la correttezza dell'impegno richiesto e procedere con l'aggiornamento dell'impegno della superficie interessata.

Per alcuni premi sono inoltre previste dichiarazioni supplementari, da compilare tramite il tasto  .

Allegati

 Allegato tecnico

**Per le domande di aiuto SRA dello Sviluppo Rurale 2023-2027 è sempre obbligatorio compilare la Scheda PUNTEGGI proposta all'interno delle DICHIARAZIONI SUPPLEMENTARI.**

**SRA10.1 - ACA10 - Gestione attiva infrastrutture ecologiche permanenti - Siepi o filari / Fasce tampone**

Principio di selezione 1 - Aree caratterizzate da particolari pregi ambientali			
Criterio di priorità 1.1 - Aree caratterizzate da particolari pregi ambientali:		PUNTI	
<input type="radio"/> Sì	<input checked="" type="radio"/> No	1.1.1 Bacino Scolante in Laguna di Venezia	30
<input type="radio"/> Sì	<input checked="" type="radio"/> No	1.1.2 Formazioni situate nelle Aree della Rete Natura 2000, e/o nelle oasi individuate dal Piano Faunistico Venetico Regionale e/o nei parchi e/o sito Unesco Le Colline del Prosecco di Conegliano e Valdobbiadene	20

Principio di selezione 2 - Aree caratterizzate da criticità ambientali			
Criterio di priorità 2.1 - Zone Vulnerabili ai Nitrati:		PUNTI	
<input type="radio"/> Sì	<input checked="" type="radio"/> No	2.1.1 SOI in ZVN $\geq$ 50%	20
<input type="radio"/> Sì	<input checked="" type="radio"/> No	2.1.2 30% $\geq$ SOI in ZVN < 50%	15
<input type="radio"/> Sì	<input checked="" type="radio"/> No	2.1.3 20% $\geq$ SOI in ZVN < 30%	10

Principio di selezione 2 - Aree caratterizzate da criticità ambientali			
Criterio di priorità 2.2 - Corpi idrici WISE:		PUNTI	
<input type="radio"/> Sì	<input checked="" type="radio"/> No	2.2.1 SOI in adiacenza ai corpi idrici della rete WISE monitorata	10

Principio di selezione 3 - Entità della superficie oggetto d'impegno (SOI)			
Criterio di priorità 3.1 - Entità della superficie oggetto d'impegno:		PUNTI	
<input type="radio"/> Sì	<input checked="" type="radio"/> No	3.1.1 SOI < 1 ha	10
<input type="radio"/> Sì	<input checked="" type="radio"/> No	3.1.2 1 ha $\geq$ SOI < 2 ha	5

Principio di selezione 4 - Superfici a fasce tampone/siepi già finanziate nelle precedenti programmazioni			
Criterio di priorità 4.1 - Fasce tampone/siepi già finanziate nelle precedenti programmazioni		PUNTI	
<input type="radio"/> Sì	<input checked="" type="radio"/> No	4.1.1 SOI $\geq$ 75% della superficie già oggetto di domanda di conferma nell'ambito del PSR 2014-2022 (T.I. 10.1.3 Gestione attiva di Infrastrutture verdi)	30
<input type="radio"/> Sì	<input checked="" type="radio"/> No	4.1.2 50% $\geq$ SOI < 75% della superficie già oggetto di domanda di conferma nell'ambito del PSR 2014-2022 (T.I. 10.1.3 Gestione attiva di Infrastrutture verdi)	25
<input type="radio"/> Sì	<input checked="" type="radio"/> No	4.1.3 SOI già oggetto di domanda di conferma nell'ambito del PSR 2014-2022 (T.I. 10.1.3 Gestione attiva di Infrastrutture verdi)	20

Nessun punteggio

Torna agli Interventi

Salva scheda

Per ciascun principio di selezione va espresso 1 solo punteggio.  
 Nel caso in cui l'azienda non rientri in nessun principio di selezione, per procedere dovrà selezionare "NESSUN PUNTEGGIO" in fondo alla pagina e [SALVA scheda]

### **SRA10.3 boschetti**

<b>Tipo adesione:</b>	Volontaria. Aderendovi il beneficiario si impegna rispettare tutti gli impegni previsti per tutto il periodo d'impegno (5 anni).
<b>Rif. Normativo:</b>	Art. 70 del del Reg. UE 2021/2115; CSR Veneto (DGR n. 14/2023 e s.m.i); Bando di attivazione DGR n. 296/2023 e s.m.i.
<b>Tipo pagamento:</b>	Pluriennale (5 anni)
<b>Unità di riferimento:</b>	ETTARI
<b>Definizioni</b>	<p>L'Azione 10.3 del CSR 2023-2027 sostiene esclusivamente l'Infrastruttura ecologica "10.3.1-Boschetti Naturalistici".</p> <p><b>Boschetti:</b> Formazioni polispecifiche a prevalente finalità naturalistica di essenze arboree e arbustive, non classificate nella definizione amministrativa di bosco sulla base della Programmazione di Settore (D. Lgs. 03/04/2018 n. 34 - Testo unico in materia di foreste e filiere forestali), di dimensioni comprese tra un minimo di 0,05 ha ed un massimo di 1 ha inserite nel contesto delle superfici agricole coltivate aziendali.</p> <p>Adiacenza a superfici coltivate, intesa come presenza dei boschetti oggetto di impegno all'interno dei terreni agricoli del beneficiario.</p> <p>Non sono ammessi:</p> <ul style="list-style-type: none"><li>- Boschetti che sono ancora oggetto di impegno nell'ambito della Misura 10 della Programmazione dello Sviluppo Rurale 2014-2022.</li><li>- Boschetti oggetto di provvedimenti delle autorità competenti in ordine a conclamati episodi di disagio sociale o problematiche igienico-sanitarie derivanti da fenomeni di infestazioni di tipo fungino, entomologico, fitopatologico o comunque collegati alla biologia di una o più specie componenti le formazioni.</li></ul> <p>Le formazioni oggetto di mantenimento nell'azione "Boschetti" derivano principalmente dalle Programmazioni regionali o comunitarie di settore (Sviluppo Rurale 2000-2006, 2007-2013, 2014-2022 LR 42/1997, Regolamento 2078/1992, nonché con le azioni compensative previste dalla sottomisura C5.1.3c del Piano Direttore 2000). Queste infrastrutture ecologiche concorrono al disinquinamento delle acque superficiali, grazie all'importante azione di fitodepurazione che sono in grado di svolgere, e parallelamente alla mitigazione degli impatti collegati alle attività agro-zootecniche sui terreni coltivati. Pertanto, ai sensi del DM che approva la condizionalità rafforzata, tali formazioni derogano dagli elementi caratteristici del paesaggio di cui alla BCAA 8, impegno B "Mantenimento degli elementi caratteristici del paesaggio".</p> <p><u>Non sono ammesse</u> superfici ricadenti nell'area di impianti fotovoltaici.</p>

CONDIZIONI necessarie		SRA10.3 - boschetti
AMBITO TERRITORIALE: VENETO, zone non montane		X
A	Superficie in PCG dichiarata con quintupletta compatibile	X
B	Superficie in PCG di cui al punto A con una dimensione minima <u>a corpo di 500 mq</u> e massima a corpo di 10.000 mq	X
C	Ciascun corpo di cui al punto B deve essere separato dall'altro tramite una fascia larga almeno 20 m	X
D	Superficie minima oggetto di intervento 500 mq	X
E	Superficie massima ad impegno pari al pari al 10% della superficie agricola totale aziendale (SAT)	X
F	La superficie di cui al punto A deve risultare condotta con validità 1 gennaio dell'anno di presentazione della domanda di aiuto	X

SRA10.3		Obbligatorio
Allegati	Allegato tecnico e scheda tecnica (descrizione e composizione formazioni lineari)	SI. Se <u>non inseriti in domanda</u> devono essere repertoriati e inseriti <b>entro 60 gg</b> dalla scadenza domande e quindi, in virtù dell'ultima proroga, <u>entro martedì 29 agosto 2023</u> nell'atto ALLEGATI ALLA DOMANDA (codice 788) all'interno della scheda <b>ATTI del Fascicolo</b>
Dichiarazioni aggiuntive	Scheda punteggi	SI

### Note per Allegati

I documenti essenziali previsti nel bando DGR 296/2023, come modificato da DGR 635/2023, per SRA10.3 "Gestione sostenibile infrastrutture ecologiche – Boschetti nei campi" sono i seguenti: **Allegato tecnico 12.2. Scheda descrittiva 1 e 2** (le istruzioni di compilazione sono contenute nel bando stesso). I documenti sopra indicati sono considerati essenziali e pertanto la mancata presentazione nei termini previsti dal bando comporta la non ammissibilità della domanda.

Si precisa inoltre che:

- Laddove le formazioni oggetto di domanda abbiano già beneficiato di contributi relativi alle precedenti programmazioni dello Sviluppo Rurale e non siano intervenute modifiche progettuali (ovvero la conformazione e la composizione delle formazioni arboreo/arbustive sia la medesima già precedentemente dichiarata), sarà possibile allegare i files in formato “.pdf” delle **schede descrittive già utilizzate** per le domande del T.I. 10.1.3 della Programmazione 2014-2022 (bando di apertura DGR n. 440/2015) e presenti nei fascicoli di domanda depositati presso i rispettivi CAA.
- Per quanto riguarda la **base grafica** su cui riferire la rappresentazione delle singole formazioni presenti in domanda e la numerazione delle stesse nelle relative schede descrittive, gli operatori e i potenziali beneficiari potranno utilizzare indifferentemente la cartografia catastale o, in alternativa, la rappresentazione grafica degli appezzamenti oggetto di impegno come derivabile dalla dichiarazione grafica redatta per la campagna 2023 (si vedano suggerimenti in calce). Resta indispensabile che vengano allegate congiuntamente sia la rappresentazione grafica con l'apposizione della numerazione delle formazioni oggetto di impegno sia le schede descrittive ad esse riferite.

### SRA10 - Suggerimenti per la predisposizione degli allegati tecnici

#### 2) INDIVIDUAZIONE della BASE GRAFICA:

La BASE GRAFICA di riferimento, in alternativa alle mappe catastali, può essere anche essere prodotta:

- C) DA PORTALINO – PORTALE GIS – PIANI GRAFICI (attenzione a richiamare il piano utilizzato per la domanda), evidenziando la coltura interessata (788-000-000-000-000 per SRA10.1; 785-000-000-000-000 per SRA10.3) e posizionandosi in corrispondenza delle formazioni interessate dal premio SRA10:

Portale GIS 16.23.08 [Condizione](#) [Piani grafici](#) [HP5](#) [Refresh](#)

### Piano grafico CINTO EUGANEO (PD)

id. piano	cuoa	denominazione	anno	descrizione	utente	data riferimento	data ufficializzazione
110119993			2021	1103M NI W CROIP PLAN		15/05/2021 12:15:59	30/05/2021 08:29:51

[INDIETRO](#) [788-000-000-000#1](#) ←

- D) Da DOMANDA UNIFICATA – DOMANDA GRAFICA evidenziando la coltura interessata (788-000-000-000-000 per SRA10.1; 785-000-000-000-000 per SRA10.3) e posizionandosi in corrispondenza delle formazioni richieste a premio per SRA10:

Intervento: **SRA10.1 - ACA10 - Active management of permanent ecological int** Comune: **C713 - CINTO EUGANEO (PD)** Tipologia mappa: **Orthophoto AVEPA 2021**

Superficie richiedibile totale (ha): 0.2597  
Superficie totale impegnata (ha): 0.1424

**Filtro**

**Risultati** 1/7

PARCELLA	0518VEN064BA188Q/AA005
	788-000-000-000-000 - ELEMENTI DEL TERRITORIO STABILI - SUPERFICIE ARBOREA ARBUSTIVA - SIEPI/FASCE
COLTURA	TAMPONE - SUPERFICIE ARBOREA ARBUSTIVA - SIEPI/FASCE TAMPONE - INCLUSO/ADIACENTE AL SEMINATIVO
SUPERFICIE RICHIEDIBILE (ha)	0.0071
SUPERFICIE IMPEGNATA (ha)	0.0071 <input checked="" type="checkbox"/>

## 2) COLLEGAMENTO BASE GRAFICA con ALLEGATI e SCHEDE DESCRITTIVE

Sulla base grafica individuata (mappe catastali, mappe grafiche) vanno opportunamente **evidenziate** le formazioni tramite utilizzo di colori e assegnando a ciascuna un **numero identificativo** che poi andrà opportunamente riportato negli allegati tecnici/schede descrittive.





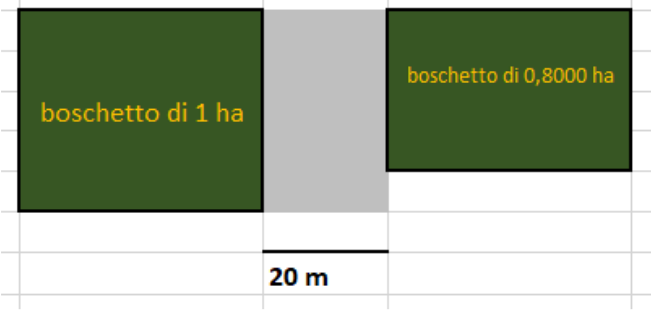

Formazione SIEPE n. 01 (evidenziata in rosso)

ALLEGATO TECNICO

**SCHEDA DESCRITTIVA 1 SRA10.1 - Formazioni arboreo/arbustive**  
 DESCRIZIONE DELLA LUNGHEZZA, SUPERFICIE E LOCALIZZAZIONE DI SIEPI, FASCE TAMPONE

SIEPI/FASCE TAMPONE													
Cod. Tipo Form.	Num. Form.	Localizzazione	Dati catastali delle superfici oggetto d'impegno			N° filari	N° Moduli base	Moduli aggiuntivi (nel caso di formazioni lineari plurifilari)					Lunghezza della formazione lineare mono/plurifilare
			Comune	N° foglio	N° mappale			1 m ARB/arb+ 4 m arb	1 m ARB/arb+ 3 m arb	1 m ARB/arb+ 2 m arb	1 m ARB/arb+ 1 m arb	1 m ARB/arb	
SI	01		Cinto Euganeo	17	173-137	1	1	-	-	-	-	-	456 metri

### ESEMPLIFICAZIONI SRA10.3 - boschetti

 <p>boschetto di 1 ha</p> <p>boschetto di 0,8000 ha</p> <p>20 m</p>	<p><b>AMMISSIBILI</b></p> <p>☑</p>
 <p>boschetto di 1 ha</p> <p>boschetto di 0,8000 ha</p> <p>10 m</p>	<p><b>NON AMMISSIBILI</b></p> <p>☒</p>

## Compilazione SRA10 – ACA10.3 - gestione attiva infrastrutture ecologiche

In fase di compilazione il sistema precompila con i dati desunti da PCG e Fascicolo relativi alle superfici compatibili. Per le quintuplette compatibili deve essere fatto riferimento alla matrice prodotto intervento 2023 (si veda colonna **Compatibilità con SRA10.3**, popolata con la relativa tipologia di premio).

Nel riquadro principale della scheda superfici vengono visualizzati: gli interventi selezionati, la Superficie richiedibile (ha) e la Superficie impegnata (ha).

Selezionare l'intervento tramite la casella di spunta posta sulla sinistra e cliccare su **[Procedi]**

<input type="checkbox"/>	SRA10.3 - SRA10 - ACA10 - Gestione attiva infrastrutture permanenti - Azione 10.3 - Boschetti Naturalistici	1,0973	ha
--------------------------	---	--------	----

Procedi






SRA10.3 - SRA10 - ACA10 - Gestione attiva infrastrutture permanenti - Azione 10.3 - Boschetti Naturalistici	1,0973	0,7122	ha	<input checked="" type="checkbox"/>				
---	--------	--------	----	-------------------------------------	---	---	---	---

### **ATTENZIONE: LA SUPERFICIE MINIMA per accedere alla SRA10.3 è di 0,0500 ha.**

In caso di superficie minima non disponibile: l'intervento corrispondente non viene proposto/non può essere selezionato.

In caso di superficie minima disponibile, ma non interamente impegnata: il sistema non permette di concludere la compilazione della scheda e si conseguenza non permette di procedere con il completamento della domanda. L'icona della compilazione resta un cerchio tratteggiato/matita grigia.

In tal caso, per procedere è necessario impegnare almeno la superficie minima oppure, in caso di errata selezione dell'intervento è necessario deselectionarlo dalla Scheda o da Scelta Premi.

In corrispondenza di ciascuna voce sono visualizzati i tasti Impegna tutto ; Disimpegna tutto ; Cancella ; Domanda Grafica  e Apri scheda (Dettaglio) .





**Cliccando sul** Il Simbolo verde con due spunte è possibile **IMPEGNARE** tutta la superficie che risulta compatibile secondo quanto dichiarato nel PCG e nel Fascicolo.

L'adesione alla SRA è volontaria, pertanto, nel caso in cui non si voglia impegnare una parte di superficie compatibile ed in particolare una parte di un appezzamento, è necessario procedere tramite la sezione

“DOMANDA GRAFICA”  **Si veda il paragrafo dedicato alla Domanda Grafica.**

**Il dettaglio delle colture/appezzamenti/particelle catastali è visualizzabile tramite il comando “Apri**


**scheda”**  **ed è possibile effettuare dei filtri per “Impegna per coltura” o “Impegna per territorio”. Da “Impegna per territorio”, selezionando la freccia posta a destra**  **è possibile visualizzare il dettaglio delle particelle catastali e della relativa superficie che compongono l'appezzamento:**

Impegna per coltura  Impegna per territorio

Apri ricerca

Parcella	Coltura	Sup. richiedibile (ha)	Sup. confermata (ha)	Tipologia	Impegna tutto
H523 - RONCADE - 26 - 0520VEN051AP961Y/AA - 025	240-003-000-025-009 - PIANTE INDUSTRIALI - BARBABIETOLA - ROCCA	1,3940	0,0000		<input type="checkbox"/>
<b>Particella catastale</b>			<b>Superficie richiedibile (ha)</b>		
00023			0,0987		
00035			0,1470		
00138			0,5404		
00144			0,6079		

**Novità** : se intervengono modifiche del piano colturale grafico (e validazione del relativo fascicolo) durante la compilazione della domanda il sistema, al successivo ingresso nella schede di domanda, individua le voci di premio interessate da eventuali aggiornamenti tramite un' icona **[Disallineamento tra richiedibile e impegnata/Coltura non più valida]**:

 Il simbolo con triangolino e punto esclamativo, indica che la voce di premio corrispondente è stata interessata da modifiche intervenute sul Piano colturale grafico/Fascicolo successivamente alla messa in compilazione della domanda. Le modifiche vengono recepite automaticamente nella domanda, senza necessità di effettuare alcuna operazione di allineamento da fascicolo. Sarà necessario verificare la correttezza dell'impegno richiesto e procedere con l'aggiornamento dell'impegno della superficie interessata.



Per alcuni premi sono inoltre previste dichiarazioni supplementari, da compilare tramite il tasto

[SRA10 - ACA10 - Gestione attiva infrastrutture permanenti - Azione 10.3 - Boschetti Naturalistici - Dichiarazioni aggiuntive](#)

Stato: Da compilare

Allegati

 Allegato tecnico

Per le domande di aiuto SRA dello Sviluppo Rurale 2023-2027 è sempre obbligatorio compilare la **Scheda PUNTEGGI** proposta all'interno delle **DICHIARAZIONI SUPPLEMENTARI**.

[SRA10 - ACA10 - Gestione attiva infrastrutture permanenti - Azione 10.3 - Boschetti Naturalistici](#)

Principio di selezione 1 - Aree caratterizzate da particolari pregi ambientali		
criterio di priorità 1.1 - Aree caratterizzate da particolari pregi ambientali:		PUNTI
<input type="radio"/> Si <input checked="" type="radio"/> No	1.1.1 Bacino Scolante in Laguna di Venezia	30
<input type="radio"/> Si <input checked="" type="radio"/> No	1.1.2 Formazioni situate nelle Aree della Rete Natura 2000, e/o nelle oasi individuate dal Piano Faunistico Venatorio Regionale e/o nei parchi e/o sito Unesco 'Le Colline del Prosecco di Conegliano e Valdobbiadene'	20
Principio di selezione 2 - Aree caratterizzate da criticità ambientali		
criterio di priorità 2.1 - Zone Vulnerabili ai Nitrati:		PUNTI
<input type="radio"/> Si <input checked="" type="radio"/> No	2.1.1 SOI in ZVN >= 50%	20
<input type="radio"/> Si <input checked="" type="radio"/> No	2.1.2 30% <= SOI in ZVN < 50%	15
<input type="radio"/> Si <input checked="" type="radio"/> No	2.1.3 20% <= SOI in ZVN < 30%	10
Principio di selezione 2 - Aree caratterizzate da criticità ambientali		
criterio di priorità 2.2 - Corpi idrici WISE:		PUNTI
<input type="radio"/> Si <input checked="" type="radio"/> No	2.2.1 SOI in adiacenza ai corpi idrici della rete WISE monitorata	10

Area tecnica pagamenti diretti – Settore domande di superficie

Guida operativa compilazione DOMANDA UNIFICATA – Campagna 2023

Principio di selezione 3 - Entità della superficie oggetto d'impegno (SOI)		
Criterio di priorità 3.1 - Entità della superficie oggetto d'impegno:		PUNTI
<input type="radio"/> Sì <input checked="" type="radio"/> No	3.1.1 SOI < 1 ha	10
<input type="radio"/> Sì <input checked="" type="radio"/> No	3.1.2 1 ha <= SOI < 2 ha	5

Principio di selezione 4 - Superfici a boschetti già finanziate nelle precedenti programmazioni		
Criterio di priorità 4.1 - Boschetti già finanziati nelle precedenti programmazioni		PUNTI
<input type="radio"/> Sì <input checked="" type="radio"/> No	4.1.1 SOI >= 75% della superficie già oggetto di domanda di conferma nell'ambito del PSR 2014-2022 (T.I. 10.1.3 Gestione attiva di Infrastrutture verdi)	30
<input type="radio"/> Sì <input checked="" type="radio"/> No	4.1.2 50% <= SOI < 75% della superficie già oggetto di domanda di conferma nell'ambito del PSR 2014-2022 (T.I. 10.1.3 Gestione attiva di Infrastrutture verdi)	25
<input type="radio"/> Sì <input checked="" type="radio"/> No	4.1.3 SOI già oggetto di domanda di conferma nell'ambito del PSR 2014-2022 (T.I. 10.1.3 Gestione attiva di Infrastrutture verdi)	20

Nessun punteggio

[Torna agli interventi](#) [Salva scheda](#)

Per ciascun principio di selezione va espresso 1 solo punteggio.  
 Nel caso in cui l'azienda non rientri in nessun principio di selezione, per procedere dovrà selezionare "NESSUN PUNTEGGIO" in fondo alla pagina e **[SALVA scheda]**.

**ACA14 - Allevatori custodi dell'agrobiodiversità****SRA14 - Allevatori custodi dell'agrobiodiversità**

<b>Tipo adesione:</b>	Volontaria. Aderendovi il beneficiario si impegna rispettare tutti gli impegni previsti per tutto il periodo d'impegno (5 anni).	
<b>Rif. Normativo:</b>	Art. 70 del del Reg. UE 2021/2115; CSR Veneto (DGR n. 14/2023 e s.m.i); Bando di attivazione DGR n. 296/2023 e s.m.i.	
<b>Tipo pagamento:</b>	Pluriennale (5 anni)	
<b>Unità di riferimento:</b>	UBA	
<b>Definizioni</b>	<b>Specie</b>	<b>Razza</b>
	Bovini	Burlina
		Rendena, Grigio alpina-Grauvieh
	Equini	Cavallo Agricolo Italiano da Tiro Pesante Rapido
		Cavallo Norico
		Cavallo Maremmano
		Cavallo del Delta
	Avicoli	Pollo: Polverara, Pepoi, Robusta Lionata, Robusta Maculata, Ermellinata di Rovigo, Padovana, Millefiori di Lonigo;
		Faraona Camosciata;
		Anatra: Mignon, Germanata veneta;
		Tacchino: Ermellinato di Rovigo, Comune bronzato; Oca Padovana.
	Ovini	Pecora Lamon, Pecora Vicentina o Foza.
		Pecora Alpagota, Pecora Brogna
<b>Categoria di animali</b>		<b>Indice di conversione in UBA</b>
Bovidi di oltre due anni di età		1,0
Bovidi da 6 mesi a due anni di età		0,6
Bovidi di meno di 6 mesi		0,4
Equidi di oltre 6 mesi		1,0
Ovini e caprini di età superiore a 12 mesi		0,15
Galline ovaiole, Galli		0,014
Altro pollame		0,03

<b>CONDIZIONI necessarie</b>		<b>SRA14 – Allevatori custodi</b>
<b>AMBITO TERRITORIALE: Tutto il territorio VENETO</b>		<b>X</b>
<b>A</b>	<b>Codice Allevamento VENETO in FASCICOLO, scaricato da BDN relativo ad almeno una delle seguenti specie: BOVINI, EQUINI, OVINI, AVICOLI</b>	<b>X</b>
<b>B</b>	<b>1 UBA minima oggetto di intervento, per ciascuna razza</b>	<b>X</b>
<b>C</b>	<b>Detenere al 1 gennaio dell'anno di domanda capi di razze autoctone nazionali a rischio di estinzione/erosione iscritti nei libri genealogici/registri delle specie/razze previste dall'intervento. (I capi devono risultare presenti in FASCICOLO – scheda Allevamenti – dettaglio Capi)</b>	<b>X</b>

SRA14		Obbligatorio
<b>Allegati</b>	<p>Documento attestante l'iscrizione al Libro genealogico di razza degli animali oggetto della domanda di aiuto.</p> <p>A tal fine può essere presentato un elenco riepilogativo, rilasciato dall'Ufficio centrale o Ufficio periferico di razza, riportante i soggetti iscritti - con indicazione del codice e della data di nascita - detenuti in azienda e per i quali viene presentata domanda, oppure un elenco degli animali, sottoscritto dall'allevatore, accompagnato da copia dei certificati genealogici.</p> <p>I documenti indicati sono considerati documenti essenziali; la loro mancata presentazione unitamente alla domanda di aiuto comporta la non ammissibilità della domanda stessa.</p>	<b>SI</b>
<b>Dichiarazioni aggiuntive</b>	Scheda Punteggi	<b>SI</b>

### **Compilazione SRA14 – ACA14 – Allevatori custodi della biodiversità**

In fase di compilazione il sistema precompila con i dati desunti da Fascicolo relativamente ad ALLEVAMENTI con fonte dati BDN compatibili. Per procedere nella sottoscheda di FASCICOLO "Capi" devono essere presenti capi appartenenti alle RAZZE previste dal bando.

In fascicolo, scheda CAPI, possono essere importati da BDN, tramite apposita funzione, i CAPI delle seguenti specie: BOVINI, OVINI.

I CAPI delle specie EQUINI e AVICOLI devono essere caricati manualmente, qualora necessario.

Selezionare l'intervento tramite la casella di spunta posta sulla sinistra e cliccare su **[Procedi]**

#### Domande di aiuto

<input type="checkbox"/>	Intervento	Quantità richiedibile	UdM
<input checked="" type="checkbox"/>	SRA14 - SRA14 - ACA14 - Allevatori custodi dell'agrobiodiversità	37	capi

**Procedi**

Nel riquadro principale della scheda vengono visualizzati: gli interventi selezionati, la Quantità richiedibile la Quantità richiesta e l'Unità di misura.





Interventi selezionati	Q. richiedibile	Q. richiesta	UdM	Impegna / Disimpegna tutto
SRA14 - SRA14 - ACA14 - Allevatori custodi dell'agrobiodiversità	37	37	capi	<input checked="" type="checkbox"/> <input type="checkbox"/> <input type="checkbox"/> <input type="checkbox"/> <input type="checkbox"/>

#### **ATTENZIONE: LA Quantità MINIMA per accedere alla SRA14 è di 1 UBA per ciascuna razza richiesta.**

In caso di UBA minima non disponibile: l'intervento corrispondente non viene proposto/non può essere selezionato.

In caso di UBA minima disponibile, ma non interamente impegnata: il sistema non permette di concludere la compilazione della scheda e si conseguenza non permette di procedere con il completamento della domanda.

In tal caso, per procedere è necessario impegnare almeno la superficie minima oppure, in caso di errata selezione dell'intervento è necessario deselectionarlo dalla Scheda o da Scelta Premi.

In corrispondenza di ciascuna voce sono visualizzati i tasti Impegna tutto ; Disimpegna tutto ; Cancella ; e Apri scheda (Dettaglio) .

## Domande di aiuto - Intervento SRA14 - SRA14 - ACA14 - Allevatori custodi dell'agrobiodiversità

Apri ricerca

Codice allevamento	Marca auricolare	Specie	Razza	Sesso	Nascita	Età	Coeff UBA	
038BL009	IT025000073983	OVINI	ALPAGOTA	F	01-09-2005	17 anni	0.15	<input type="checkbox"/>
038BL009	IT025000073984	OVINI	ALPAGOTA	F	01-09-2005	17 anni	0.15	<input type="checkbox"/>
038BL009	IT025000073985	OVINI	ALPAGOTA	F	01-10-2005	17 anni	0.15	<input type="checkbox"/>
038BL009	IT025000073978	OVINI	ALPAGOTA	F	01-01-2011	12 anni	0.15	<input type="checkbox"/>
038BL009	IT025000073986	OVINI	ALPAGOTA	F	01-01-2006	17 anni	0.15	<input type="checkbox"/>
038BL009	IT025000074797	OVINI	ALPAGOTA	F	01-01-2009	14 anni	0.15	<input type="checkbox"/>
038BL009	IT025000073989	OVINI	ALPAGOTA	F	01-01-2012	11 anni	0.15	<input type="checkbox"/>
038BL009	IT025000073991	OVINI	ALPAGOTA	F	01-04-2007	16 anni	0.15	<input type="checkbox"/>
038BL009	IT025000080694	OVINI	ALPAGOTA	F	01-07-2014	8 anni	0.15	<input type="checkbox"/>
038BL009	IT025000080697	OVINI	ALPAGOTA	F	01-07-2014	8 anni	0.15	<input type="checkbox"/>

Mostra altri

Impegna tutte le ricercate


Disimpegna tutte le ricercate

← Torna indietro

Salva scheda



**Cliccando sul** Il Simbolo verde con due spunte è possibile **IMPEGNARE** tutto ciò che risulta compatibile secondo quanto dichiarato nel Fascicolo.

L'adesione alla SRA è volontaria, pertanto, nel caso in cui non si voglia impegnare alcuni capi compatibili, è necessario procedere tramite il tasto Apri scheda (Dettaglio)  e spuntare solo quelli interessati.

È inoltre possibile effettuare dei filtri attraverso il tasto "Apri Ricerca".

Per alcuni premi sono inoltre previste dichiarazioni supplementari, da compilare tramite il tasto .

Nel caso di SRA14 è **obbligatorio** inserire l'allegato che attesta l'iscrizione di ciascun capo chiesto a premio al relativo LLGG/RRAA:

## Domande di aiuto

SRA14 - ACA14 - Allevatori custodi dell'agrobiodiversità - Dichiarazioni aggiuntive

Stato: Da compilare

Allegati



 Iscrizione al Libro Genealogico di razza



Per le domande di aiuto SRA dello Sviluppo Rurale 2023-2027 è sempre obbligatorio compilare la **Scheda PUNTEGGI** proposta all'interno delle **DICHIARAZIONI SUPPLEMENTARI**.

#### SRA14 - ACA14 - Allevatori custodi dell'agrobiodiversità

Principio di selezione 1 - Aziende che praticano Zootecnia biologica (Reg. (UE) n. 2018/848)		
Criterio di priorità 1.1 - Aziende biologiche		PUNTI
<input type="radio"/> Sì <input checked="" type="radio"/> No	1.1.1 Imprese che praticano Zootecnia biologica	2

Principio di selezione 2 - Aziende ubicate in aree caratterizzate da particolari pregi ambientali		
Criterio di priorità 2.1 - Azienda in area parco		PUNTI
<input type="radio"/> Sì <input checked="" type="radio"/> No	2.1.1 Imprese con sede aziendale in area parco	2

Principio di selezione 3 - Aziende ubicate in aree caratterizzate da criticità ambientali		
Criterio di priorità 3.1 - Azienda in zona montana		PUNTI
<input type="radio"/> Sì <input checked="" type="radio"/> No	3.1.1 Imprese con sede aziendale in zona montana	2

Principio di selezione 4 - Tipologie aziendali		
Criterio di priorità 4.1 - Fattorie sociali		PUNTI
<input type="radio"/> Sì <input checked="" type="radio"/> No	4.1.1 Fattorie sociali iscritte all'elenco regionale	4
Criterio di priorità 4.2 - Fattorie didattiche		PUNTI
<input type="radio"/> Sì <input checked="" type="radio"/> No	4.2.1 Fattorie didattiche iscritte all'elenco regionale	3

Principio di selezione 6 - Rischio di estinzione		
Criterio di priorità 6.1 - Razze		PUNTI
<input type="radio"/> Sì <input checked="" type="radio"/> No	6.1.1 Specie bovina: razza Burlina; Specie ovina: razze Lamon e Foza; Specie avicole: tutte le razze inserite nella Scheda d'intervento.	80
<input type="radio"/> Sì <input checked="" type="radio"/> No	6.1.2 Specie ovina: razze Alpagota e Brogna; Specie equina: razze CAITPR e Norico.	70
<input type="radio"/> Sì <input checked="" type="radio"/> No	6.1.3 Specie equina: razze Maremmano, Cavallo del Delta e Bardigiano.	60
<input type="radio"/> Sì <input checked="" type="radio"/> No	6.1.4 Specie bovina: razze Rendena e Grigio Alpina.	50

Nessun punteggio

Torna agli interventi

Salva scheda

Per ciascun principio di selezione va espresso 1 solo punteggio.

Nel caso in cui l'azienda non rientri in nessun principio di selezione, per procedere dovrà selezionare "NESSUN PUNTEGGIO" in fondo alla pagina e **[SALVA scheda]**.

**SRA29 - pagamento al fine di adottare e mantenere pratiche e metodi di produzione biologica****SRA29.1 - Conversione all'agricoltura biologica****SRA29.2 - Mantenimento dell'agricoltura biologica**

<b>Tipo adesione:</b>	Volontaria. Aderendovi il beneficiario si impegna rispettare tutti gli impegni previsti per tutto il periodo d'impegno (5 anni).
<b>Rif. Normativo:</b>	Art. 70 del del Reg. UE 2021/2115; CSR Veneto (DGR n. 14/2023 e s.m.i); Bando di attivazione DGR n. 296/2023 e s.m.i.
<b>Tipo pagamento:</b>	Pluriennale (5 anni)
<b>Unità di riferimento:</b>	ETTARI
<b>Definizioni</b>	<p><b>Colture ammissibili al pagamento:</b> Seminativi, Orticole (comprese orticole in serra), Vite, Fruttiferi, Prato stabile, Pascolo. Eventuali colture non rientranti nelle categorie sopra individuate, saranno dichiarabili nell'intervento "Non Pagabili". Le colture ammissibili nella categoria "prato stabile" e "pascolo" rientrano rispettivamente nella definizione di "prato permanente" e "pascolo permanente" riportata nel DM MASAF relativo ai pagamenti diretti del 23 dicembre 2022 n. 660087. Sono esclusi i "sistemi agroforestali/sistemi silvopastorali"</p> <p><u>Non sono ammessi:</u> orti/frutteti/vigneti familiari; vigneti da uva da vino non iscritti allo schedario viticolo; superfici ricadenti nell'area di impianti fotovoltaici.</p>

CONDIZIONI necessarie		SRA29.1 – Conversione	SRA29.2 - Mantenimento
<b>AMBITO TERRITORIALE: Tutto il territorio VENETO</b>		X	X
<b>A</b>	<b>Superficie in PCG dichiarata con quintupletta compatibile</b>	X	X
<b>B</b>	<b>La superficie in PCG di cui al punto A deve avere l'indicazione biologica ("flag BIO")</b>	X	X
<b>C</b>	<b>Aderire all'intervento SRA29 con tutta la superficie aziendale, in ogni caso almeno con la superficie di una UTE completa (art. 1 del DPR 1/12/1999, n. 503) in Regione del Veneto</b>	X	X
<b>D</b>	<b>Per l'adesione all'Azione SRA29.1 "conversione" la superficie deve essere notificata per la prima volta ed avviata alla conversione al regime biologico nel periodo compreso tra il 01/01/2021 e il 31/12/2022</b>	X	
<b>E</b>	<b>Per l'adesione all'azione SRA 29.2 "mantenimento" la superficie deve avere data di inizio conversione al regime biologico antecedente al 01/01/2021</b>		X
<b>F</b>	<b>Superficie Oggetto di Impegno (SOI) minima 1 ha</b>	X	X
<b>G</b>	<b>La superficie di cui al punto A deve risultare condotta con validità 1 gennaio dell'anno di presentazione della domanda di aiuto</b>	X	X

SRA29		Obbligatorio
Allegati	nessuno	--
Dichiarazioni aggiuntive	<p><b>Per 29.1 - Conversione:</b>  <i>Di essere consapevole che l'erogazione del sostegno sarà disposto per la conversione al metodo biologico esclusivamente per le prime due annualità di impegno e che per le residue tre annualità di impegno, l'erogazione del sostegno sarà disposto per il mantenimento del metodo biologico.</i></p> <p><i>Di essere consapevole che, qualora la superficie aziendale in conversione sia stata notificata nei 24 mesi precedenti la data di decorrenza dell'inizio del periodo d'impegno, la stessa potrà ricevere il pagamento previsto per la conversione per i mesi residui del periodo di conversione e comunque per un periodo non inferiore a 12 mesi.</i></p>	SI
	<b>Per 29.1 e 29.2: Scheda Punteggi</b>	SI

### Compilazione SRA29 – pagamenti per la conversione/mantenimento superficie biologica

In fase di compilazione il sistema precompila con i dati desunti da PCG e Fascicolo relativi alle superfici compatibili. Per le quintuplette compatibili deve essere fatto riferimento alla matrice prodotto intervento 2023 (si veda colonna **Compatibilità con SRA29**, popolata con la relativa tipologia di premio).

**ATTENZIONE!** Ciascun beneficiario, in ragione delle proprie caratteristiche, può aderire ad una sola linea di intervento, selezionandola tra **SRA 29.1 – conversione all'agricoltura biologica** o **29.2 – Mantenimento dell'agricoltura biologica**. L'adesione all'una esclude l'altra e viceversa.

Selezionare l'intervento prescelto tramite la casella di spunta posta sulla sinistra e cliccare su **[Procedi]**

<input type="checkbox"/>	SRA29.1 - SRA29 - Pagamento al fine di adottare e mantenere pratiche e metodi di produzione biologica - SRA 29.1 Azione conversione all'agricoltura biologica	3,7693	ha
<input type="checkbox"/>	SRA29.2 - SRA29 - Pagamento al fine di adottare e mantenere pratiche e metodi di produzione biologica - SRA 29.2 azione mantenimento dell'agricoltura biologica	3,7693	ha

Procedi

#### Domande di aiuto

Interventi selezionati	Q. richiedibile	Q. richiesta	UdM	Impegna / Disimpegna tutto
SRA29.1 - SRA29 - Pagamento al fine di adottare e mantenere pratiche e metodi di produzione biologica - SRA 29.1 Azione conversione all'agricoltura biologica	3,7693	0,0000	ha	<div style="display: flex; align-items: center; gap: 10px;"> <span style="border: 1px solid green; padding: 2px 5px;">✓</span> <span style="border: 1px solid orange; padding: 2px 5px;">📄</span> <span style="border: 1px solid orange; padding: 2px 5px;">📄</span> <span style="border: 1px solid red; padding: 2px 5px;">🗑️</span> <span style="border: 1px solid green; padding: 2px 5px;">👤</span> <span style="border: 1px solid gray; padding: 2px 5px;">➔</span> </div>






Nel riquadro principale della scheda superfici vengono visualizzati: gli interventi selezionati, la Superficie richiedibile (ha) e la Superficie impegnata (ha).

**ATTENZIONE: LA SUPERFICIE MINIMA per accedere alla SRA29.1 o SRA29.2 è di 1 ha.**

In caso di superficie minima non disponibile: l'intervento corrispondente non viene proposto/non può essere selezionato.

In caso di superficie minima disponibile, ma non interamente impegnata: il sistema non permette di concludere la compilazione della scheda e si conseguenza non permette di procedere con il completamento della domanda. L'icona della compilazione resta un cerchio tratteggiato/matita grigia.

In tal caso, per procedere è necessario impegnare almeno la superficie minima oppure, in caso di errata selezione dell'intervento è necessario deselectionarlo dalla Scheda o da Scelta Premi.

In corrispondenza di ciascuna voce sono visualizzati i tasti Impegna tutto ; Disimpegna tutto ; Cancella ; Domanda Grafica  e Apri scheda (Dettaglio) .





**Cliccando sul** Il Simbolo verde con due spunte è possibile **IMPEGNARE** tutta la superficie che risulta compatibile secondo quanto dichiarato nel PCG e nel Fascicolo.

L'adesione alla SRA è volontaria, pertanto, nel caso in cui non si voglia impegnare una parte di superficie compatibile ed in particolare una parte di un appezzamento, è necessario procedere tramite la sezione

“DOMANDA GRAFICA”  **Si veda il paragrafo dedicato alla Domanda Grafica.**

**Il dettaglio delle colture/appezzamenti/particelle catastali è visualizzabile tramite il comando “Apri**

**scheda”**  **ed è possibile effettuare dei filtri per “Impegna per coltura” o “Impegna per territorio”. Da “Impegna per territorio”, selezionando la freccia posta a destra**  **è possibile visualizzare il dettaglio delle particelle catastali e della relativa superficie che compongono l'appezzamento:**

Impegna per coltura  Impegna per territorio Apri ricerca

Parcella	Coltura	Sup. richiedibile (ha)	Sup. confermata (ha)	Tipologia	Impegna tutto
H523 - RONCADE - 26 - 0520VEN051AP961Y/AA 025	240-003-000-025-009 - PIANTE INDUSTRIALI - BARBABIETOLA - ROCCA	1,3940	0,0000		<input type="checkbox"/>
<b>Particella catastale</b>			<b>Superficie richiedibile (ha)</b>		
00023			0,0987		
00035			0,1470		
00138			0,5404		
00144			0,6079		

**Novità** : se intervengono modifiche del piano colturale grafico (e validazione del relativo fascicolo) durante la compilazione della domanda il sistema, al successivo ingresso nella schede di domanda, individua le voci di premio interessate da eventuali aggiornamenti tramite un' icona **[Disallineamento tra richiedibile e impegnata/Coltura non più valida]**:



Il simbolo con triangolino e punto esclamativo, indica che la voce di premio corrispondente è stata interessata da modifiche intervenute sul Piano colturale grafico/Fascicolo successivamente alla messa in compilazione della domanda. Le modifiche vengono recepite automaticamente nella domanda, senza necessità di effettuare alcuna operazione di allineamento da fascicolo. Sarà necessario verificare la

correttezza dell'impegno richiesto e procedere con l'aggiornamento dell'impegno della superficie interessata.

Per alcuni premi sono inoltre previste dichiarazioni supplementari, da compilare tramite il  .

Nel caso di SRA29 per procedere è necessario selezionare le seguenti dichiarazioni obbligatorie:

ACA 29 - SRA29.1 Azione di conversione all'agricoltura biologica - Dichiarazioni aggiuntive

Stato: Da compilare

Dichiarazioni

- Dichiaro di essere consapevole che l'erogazione del sostegno sarà disposto per la conversione al metodo biologico esclusivamente per le prime due annualità di impegno e che per le residue tre annualità di impegno, l'erogazione del sostegno sarà disposto per il mantenimento del metodo biologico
- Dichiaro di essere consapevole che, qualora la superficie aziendale in conversione sia stata notificata nei 24 mesi precedenti la data di decorrenza dell'inizio del periodo d'impegno, la stessa potrà ricevere il pagamento previsto per la conversione per i mesi residui del periodo di conversione e comunque per un periodo non inferiore a 12 mesi

Per le domande di aiuto SRA dello Sviluppo Rurale 2023-2027 è sempre obbligatorio compilare la Scheda PUNTEGGI proposta all'interno delle DICHIARAZIONI SUPPLEMENTARI.

SRA29 - Pagamento al fine di adottare e mantenere pratiche e metodi di produzione biologica - SRA 29.1 Azione conversione all'agricoltura biologica

Principio di selezione 1 - Localizzazione territoriale		
Criterio di priorità 1.1 - Punti di captazione		PUNTI
<input type="radio"/> Sì <input checked="" type="radio"/> No	1.1.1 SOI localizzata nei fogli catastali in cui ricadono le Zone di rispetto dei punti di captazione delle acque di interesse pubblico	20
Criterio di priorità 1.2 - Aree di pregio ambientale:		PUNTI
<input type="radio"/> Sì <input checked="" type="radio"/> No	1.2.1 Formazioni situate nelle Aree della Rete Natura 2000, e/o nelle oasi individuate dal Piano Faunistico Venatorio Regionale e/o nei parchi e/o sito Unesco 'Le Colline del Prosecco di Conegliano e Valdobbiadene'	20
Criterio di priorità 1.3 - Zone Vulnerabili ai nitrati:		PUNTI
<input type="radio"/> Sì <input checked="" type="radio"/> No	1.3.1 SOI in ZVN >= 50%	25
<input type="radio"/> Sì <input checked="" type="radio"/> No	1.3.2 30% <= SOI in ZVN < 50%	20
<input type="radio"/> Sì <input checked="" type="radio"/> No	1.3.3 20% <= SOI in ZVN < 30%	15
Principio di selezione 2 - Tipologia di superficie (SOI con prati biologici)		
Criterio di priorità 2.1 - SOI con prato o pascolo biologici:		PUNTI
<input type="radio"/> Sì <input checked="" type="radio"/> No	2.1.1 SOI con prato stabile o pascolo biologici >= 5 ettari e < 10 ettari	20
<input type="radio"/> Sì <input checked="" type="radio"/> No	2.1.2 SOI con prato stabile o pascolo biologici >= 10 ettari	10
Principio di selezione 3 - Caratteristiche dell'attività aziendale		
Criterio di priorità 3.1 - Caratteristiche dell'attività aziendale:		PUNTI
<input type="radio"/> Sì <input checked="" type="radio"/> No	3.1.1 Aziende con Produzioni animali e vegetali biologiche	10

Nessun punteggio

Torna agli interventi

Salva scheda

**SRA29 - Pagamento al fine di adottare e mantenere pratiche e metodi di produzione biologica - SRA 29.2 azione mantenimento dell'agricoltura biologica**

Principio di selezione 1 - Localizzazione territoriale		
Criterio di priorità 1.1 - Punti di captazione:		PUNTI
<input type="radio"/> Sì <input checked="" type="radio"/> No	1.1.1 SOI localizzata nei fogli catastali in cui ricadono le Zone di rispetto dei punti di captazione delle acque di interesse pubblico	20
Criterio di priorità 1.2 - Aree di pregio ambientale:		PUNTI
<input type="radio"/> Sì <input checked="" type="radio"/> No	1.2.1 Formazioni situate nelle Aree della Rete Natura 2000, e/o nelle oasi individuate dal Piano Faunistico Venatorio Regionale e/o nei parchi e/o sito Unesco 'Le Colline del Prosecco di Conegliano e Valdobbiadene'	20
Criterio di priorità 1.3 - Zone vulnerabili ai Nitrati:		PUNTI
<input type="radio"/> Sì <input checked="" type="radio"/> No	1.3.1 SOI in ZVN >= 50%	25
<input type="radio"/> Sì <input checked="" type="radio"/> No	1.3.2 30% <= SOI in ZVN < 50%	20
<input type="radio"/> Sì <input checked="" type="radio"/> No	1.3.3 20% <= SOI in ZVN < 30%	5
Principio di selezione 2 - Tipologia di superficie (SOI con prati biologici)		
Criterio di priorità 2.1 - SOI con prato o pascolo biologici:		PUNTI
<input type="radio"/> Sì <input checked="" type="radio"/> No	2.1.1 SOI con prato stabile o pascolo biologici >= 5 ettari e < 10 ettari	20
<input type="radio"/> Sì <input checked="" type="radio"/> No	2.1.2 SOI con prato stabile o pascolo biologici >= 10 ettari	10
Principio di selezione 3 - Caratteristiche dell'attività aziendale		
Criterio di priorità 3.1 - Caratteristiche dell'attività aziendale		PUNTI
<input type="radio"/> Sì <input checked="" type="radio"/> No	3.1.1 Aziende con Produzioni animali e vegetali biologiche	10

Nessun punteggio

[Torna agli interventi](#)

[Salva scheda](#)

Per ciascun principio di selezione va espresso 1 solo punteggio.  
 Nel caso in cui l'azienda non rientri in nessun principio di selezione, per procedere dovrà selezionare "NESSUN PUNTEGGIO" in fondo alla pagina e **[SALVA scheda]**.

## **SRB01 - sostegno zone con svantaggi naturali montagna**

**SRB01 – Aziende zootecniche**

**SRB01 – Altre aziende**

<b>Tipo adesione:</b>	Volontaria. Aderendovi il beneficiario si impegna rispettare tutti gli impegni previsti per tutto il periodo d'impegno.
<b>Rif. Normativo:</b>	Art. 71 del del Reg. UE 2021/2115; CSR Veneto (DGR n. 14/2023 e s.m.i); Bando di attivazione DGR n. 296/2023
<b>Requisiti per il pagamento:</b>	Agricoltore attivo
<b>Tipo di pagamento:</b>	Annuale (1 anno)
<b>Unità di riferimento:</b>	ETTARI
<b>Definizioni</b>	<p>Il beneficiario deve disporre di idonei titoli di conduzione della superficie oggetto di impegno sulla base dei contenuti e aggiornamenti del Fascicolo Aziendale.</p> <p>Inoltre, per l'adesione a <u>SRB01 - aziende zootecniche</u>, il beneficiario deve possedere specifico codice identificativo dell'allevamento di bestiame bovino o ovicaprino o equino rilasciato dall'ASL competente della Regione del Veneto (compresi codici Pascolo) e detenere almeno 1 UBA di bestiame bovino, ovi-caprino o equino. Il beneficiario deve risultare detentore di animali bovini -ovi-caprini o equini associati ad un codice ASL a lui intestato. Per "detentore" si intende: persona fisica o giuridica responsabile anche temporaneamente degli animali che, qualora non coincida con il proprietario, è formalmente individuato in BDN dal proprietario degli animali tramite il relativo codice allevamento.</p> <p>Nel caso di aziende zootecniche: condurre superfici foraggere utilizzate per l'allevamento per il periodo minimo di 60 giorni e con il carico minimo di 0,2 UBA a ettaro <i>nel periodo compreso tra maggio e ottobre</i>.</p> <p>Per l'azienda zootecnica sono ammissibili le superfici foraggere utilizzate per l'allevamento e i seminativi destinati all'alimentazione del bestiame.</p> <p>Per le altre aziende sono ammissibili tutte le superfici agricole tranne pascoli, colture in serra (incluse fungaie), vivai, colture arboree permanenti specializzate (vite, alberi da frutto).</p> <p><b><u>Il beneficiario nell'anno di domanda può aderire esclusivamente ad una sola linea di intervento (SRB01 - Aziende zootecniche o, in alternativa, SRB01 - Altre Aziende)</u></b></p>

CONDIZIONI necessarie		SRB01 – Aziende Zootecniche	SRB01 – Altre Aziende
AMBITO TERRITORIALE: VENETO, esclusivamente ZONE MONTANE		X	X
A	Superficie in PCG dichiarata con quintupletta compatibile	X	X
B	Superficie minima oggetto di intervento (SOI) 1 ha	X	X
C	Codice Allevamento VENETO in FASCICOLO, scaricato da BDN relativo ad almeno una delle seguenti specie: BOVINI, EQUINI, OVINI, CAPRINI	X	
D	Almeno 1 UBA di animali appartenenti alle seguenti specie: BOVINI, EQUINI, OVINI, CAPRINI (sulla base dei capi dichiarati in scheda domanda)	X	
E	Carico minimo di 0,2 UBA a ettaro nel periodo compreso tra maggio e ottobre (sulla base dei capi dichiarati in scheda domanda)	X	

SRB01		Obbligatorio
Allegati	nessuno	--
Dichiarazioni aggiuntive	<i>Di essere consapevole che il sostegno è erogato nella forma di un'indennità annuale per ettaro di Superficie Agricola Utilizzata (SAU), quindi al netto di eventuali tare e che il sostegno viene determinato attraverso la combinazione dei fattori di svantaggio derivanti da altitudine e pendenza media aziendale come riscontrabili in Fascicolo Aziendale (scheda Calcoli).</i>	SI

### **Compilazione SRB01 – sostegno zone con svantaggi naturali montagna**


In fase di compilazione il sistema precompila con i dati desunti da PCG e Fascicolo relativi alle superfici compatibili. Per le quintuplette compatibili deve essere fatto riferimento alla matrice prodotto intervento 2023 (si veda colonna **Compatibilità con SRB01**, popolata con la relativa tipologia di premio).

**ATTENZIONE:** Ciascun beneficiario, in ragione delle proprie caratteristiche, può aderire ad una sola linea di intervento, selezionandola tra **SRB01 – Aziende zootecniche** o **SRB01 – Altre Aziende**. L'adesione all'una esclude l'altra e viceversa.

Selezionare l'intervento prescelto tramite la casella di spunta posta sulla sinistra e cliccare su **[Procedi]**

#### **Intervento SRB01**

Intervento	Sup. richiedibile (ha)
<input type="checkbox"/> SRB01 - Sostegno zone con svantaggi naturali montagna - Azienda zootecnica	12,7721
<input type="checkbox"/> SRB01 - Sostegno zone con svantaggi naturali montagna - Altra azienda	6,8414

 Per procedere è necessario selezionare almeno un intervento. Nel caso non sia presente alcun intervento selezionabile, è necessario deselezionare la relativa richiesta di adesione nella scheda Scelta premi.

**Procedi**








Nel riquadro principale della scheda superfici vengono visualizzati: gli interventi selezionati, la Superficie richiedibile (ha) e la Superficie impegnata (ha).

**ATTENZIONE: LA SUPERFICIE MINIMA per accedere alla SRB01 è di 1 ha.**

In caso di superficie minima non disponibile: l'intervento corrispondente non viene proposto/non può essere selezionato.

In caso di superficie minima disponibile, ma non interamente impegnata: il sistema non permette di concludere la compilazione della scheda e si conseguenza non permette di procedere con il completamento della domanda. L'icona della compilazione resta un cerchio tratteggiato/matita grigia.

In tal caso, per procedere è necessario impegnare almeno la superficie minima oppure, in caso di errata selezione dell'intervento è necessario deselectionarlo dalla Scheda o da Scelta Premi.

In corrispondenza di ciascuna voce sono visualizzati i tasti Impegna tutto ; Disimpegna tutto ; Cancella ; Domanda Grafica  e Apri scheda (Dettaglio) .




**Cliccando sul** Il Simbolo verde con due spunte è possibile **IMPEGNARE** tutta la superficie che risulta compatibile secondo quanto dichiarato nel PCG e nel Fascicolo.

L'adesione alla SRB01 è volontaria, pertanto, nel caso in cui non si voglia impegnare una parte di superficie compatibile ed in particolare una parte di un appezzamento, è necessario procedere tramite la sezione

“DOMANDA GRAFICA”  **Si veda il paragrafo dedicato alla Domanda Grafica.**

**Il dettaglio delle colture/appezzamenti/particelle catastali è visualizzabile tramite il comando “Apri scheda”**



**ed è possibile effettuare dei filtri per “Impegna per coltura” o “Impegna per territorio”.** Da “Impegna per territorio”, selezionando la freccia posta a destra  è possibile visualizzare il dettaglio delle particelle catastali e della relativa superficie che compongono l'appezzamento:

Impegna per coltura     Impegna per territorio    Apri ricerca

Parcella	Coltura	Sup. richiedibile (ha)	Sup. confermata (ha)	Tipologia	Impegna tutto
H523 - RONCADE - 26 - 0520VEN051AP961Y/AA 025	240-003-000-025-009 - PIANTE INDUSTRIALI - BARBABIETOLA - ROCCA	1,3940	0,0000	v	<input type="checkbox"/>
<b>Particella catastale</b> ←		<b>Superficie richiedibile (ha)</b> ←			
00023					0,0987
00035					0,1470
00138					0,5404
00144					0,6079

**Novità** : se intervengono modifiche del piano colturale grafico (e validazione del relativo fascicolo) durante la compilazione della domanda il sistema, al successivo ingresso nella schede di domanda, individua le voci di premio interessate da eventuali aggiornamenti tramite un' icona **[Disallineamento tra richiedibile e impegnata/Coltura non più valida]**:



Il simbolo con triangolino e punto esclamativo, indica che la voce di premio corrispondente è stata interessata da modifiche intervenute sul Piano colturale grafico/Fascicolo successivamente alla messa in

compilazione della domanda. Le modifiche vengono recepite automaticamente nella domanda, senza necessità di effettuare alcuna operazione di allineamento da fascicolo. Sarà necessario verificare la correttezza dell'impegno richiesto e procedere con l'aggiornamento dell'impegno della superficie interessata.

Sono inoltre previste dichiarazioni supplementari, da compilare tramite il tasto .

## DICHIARAZIONI

Dichiarazioni

- Dichiaro di essere consapevole che il sostegno è erogato nella forma di un'indennità annuale per ettaro di Superficie Agricola Utilizzata (SAU), quindi al netto di eventuali tare e che il sostegno viene determinato attraverso la combinazione dei fattori di svantaggio derivanti da altitudine e pendenza media aziendale come riscontrabili in Fascicolo Aziendale (scheda Calcoli)

**IMPORTANTE:** Per SRB01 -Aziende zootecniche è necessario compilare la sezione **Allevamenti** tramite

l'icona .


### Intervento SRB01

Interventi selezionati	Sup. richiedibile (ha)	Sup. impegnata (ha)	Impegna / Disimpegna tutto
SRB01 - Sostegno zone con svantaggi naturali montagna - Azienda zootecnica	12,7721	0,0000	     

**Selezionare l'allevamento.**

Inserire N. capi e Consistenza media per ciascuna categoria e cliccare [Salva scheda]. Il sistema calcola automaticamente le UBA corrispondenti.

### Intervento SRB01 - Seleziona allevamenti

Codice allevamento	Denominazione	Specie	Indirizzo	Comune	Impegna	Seleziona capi
060BL060	PIANON GIORGIO	BOVINI	CATE 99	TAMBRE	<input checked="" type="checkbox"/>	
Categoria	N.Capi	Uba	Consistenza media			
Bovini 1 -2 anni - maschi	<input type="text" value="3"/>	<input type="text" value="1.8"/>	<input type="text" value="3"/>			
Bovini 1 -2 anni - femmine	<input type="text"/>	<input type="text"/>	<input type="text"/>			
Bovini > 6 mesi e < 1 anno	<input type="text"/>	<input type="text"/>	<input type="text"/>			
Bovini > 2 anni - altre vacche	<input type="text" value="1"/>	<input type="text" value="1"/>	<input type="text" value="1"/>			
Bovini > 2 anni - giovenche	<input type="text"/>	<input type="text"/>	<input type="text"/>			
Bovini > 2 anni - maschi	<input type="text"/>	<input type="text"/>	<input type="text"/>			
Tori (riproduttori)	<input type="text"/>	<input type="text"/>	<input type="text"/>			
Bovini > 2 anni - vacche da latte	<input type="text"/>	<input type="text"/>	<input type="text"/>			
Bovini < 6 mesi	<input type="text" value="5"/>	<input type="text" value="2"/>	<input type="text" value="5"/>			

[← Torna indietro](#)

[Salva scheda](#)

**NOTA:** per SRB01, trattandosi di indennità compensativa, non è prevista l'applicazione di criteri di selezione. Pertanto non è presente la scheda punteggi.

## Scheda PSR 2014-2022 – CONFERME

In [SCELTA PREMI] selezionare “Domande di Conferma 2014-2020” = SI:

### Piano di Sviluppo Rurale 2014-2020


Domande di conferma 2014-2020

(incluse domande di subentro)

Si  No

Nella relativa Scheda verranno quindi mostrati gli interventi da confermare.

**Q.tà anno precedente** corrisponde alla quantità (superficie o capi) ad impegno che devono essere confermati con la domanda in compilazione.

**Q.tà confermata** corrisponde alla alla quantità (superficie o capi) che risulta confermata tramite l'utilizzo della funzione  [Apri scheda]:

DOMANDA UNIFICATA ^

Scelta premi ✓

SOSTEGNO AL REDDITO v

PSR 2014-2020 ^

Domande di conferma ✓

PSR 2023-2027 v

ALTRE DICHIARAZIONI v

UTILITIES v

### Domande di conferma

Domanda anno prec	Domanda iniziale	Anno impegno	Intervento	Q.tà anno prec	Q.tà confermata	UdM		
5353328	4405799	5	10.1.3B - Gestione attività di infrastrutture verdi - parte erbacea	0,4100	0,3943	ha		
5353328	4405799	5	10.1.3A - Gestione attività di infrastrutture verdi - parte lineare arboreo/arbustivo	0,0820	0,0820	ha		
5353329	4405801	5	10.1.6B.2019 - Mantenimento della rete idraulica minori	0,2951	0,2941	ha		

Aggiungi subentro

IMPORTANTE: nel 2023 le conferme vengono compilate “alfanumericamente”.

È pertanto possibile confermare l'impegno tramite “Impegna per coltura” utilizzando il tasto [Impegna Tutto]:

Impegna per coltura  Impegna per territorio

Coltura	Sup. richiedibile (ha)	Sup. confermata (ha)	Impegna tutto
791-000-000-000-000 - ELEMENTI DEL TERRITORIO STABILI - SUPERFICIE ERBACEA - FASCE TAMPONE RIPARIALI - SUPERFICIE ERBACEA - FASCE TAMPONE RIPARIALI	0,3943	0,3943	

Oppure,

tramite “Impegna per Territorio” utilizzando le spunte e anche dettagliando la superficie da confermare editandola nel campo “Sup. Confermata”:


Impegna per coltura  Impegna per territorio

Dettagli

Apri ricerca

Parcella	Coltura	Sup. richiedibile (ha)	Sup. confermata (ha)	Impegna tutto
B642 - CAORLE - 26 - O520VEN052AU584 H/AA001	791-000-000-000-000 - ELEMENTI DEL TERRITORIO STABILI - SUPERFICIE ERBACEA - FASCE TAMPONE RIPARIALI - SUPERFICIE ERBACEA - FASCE TAMPONE RIPARIALI	0,0500	<u>0,0000</u>	<input type="checkbox"/>
B642 - CAORLE - 26 - O520VEN052BN924 B/AA001	791-000-000-000-000 - ELEMENTI DEL TERRITORIO STABILI - SUPERFICIE ERBACEA - FASCE TAMPONE RIPARIALI - SUPERFICIE ERBACEA - FASCE TAMPONE RIPARIALI	0,0268	<u>0,0200</u>	<input checked="" type="checkbox"/>
B642 - CAORLE - 26 - O520VEN052BN930	791-000-000-000-000 - ELEMENTI DEL TERRITORIO STABILI - SUPERFICIE ERBACEA - FASCE TAMPONE RIPARIALI -	0,0726	<u>0,0726</u>	<input checked="" type="checkbox"/>

Nel caso di superfici/capi diverse dalla quantità dell’anno precedente e quindi non confermabili rispetto all’impegno in atto, per procedere, il sistema obbliga alla compilazione delle [sostituzioni/rinunce],

dandone opportuna motivazione :

Tipologia di rinuncia

Causa di forza maggiore per art. 4 Sup. Rinunciata (ha)

0,0000

Mancata prosecuzione dell’impegno Sup. Rinunciata (ha)

0,0157

Nessun oggetto di subentro parziale Sup. Rinunciata (ha)

0,0000

Torna agli interventi

Salva scheda

Le motivazioni delle rinunce possono essere le seguenti: **Causa di forza maggiore; Mancata prosecuzione dell’impegno; Nessun oggetto di subentro parziale.**

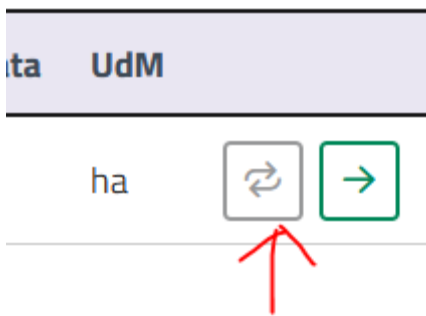
Digitare, in corrispondenza della categoria corrispondente, la quantità rinunciata (cioè non confermata con la domanda).

Il sistema verificherà, al passaggio di stato, che

Qntà anno precedente = Qntà confermata + Σ rinuncia

**NB:** il quadro rinunce/ sostituzione dovrà comunque essere popolato a zero affinché il sistema consideri completata la compilazione della scheda, anche laddove la quantità richiedibile sia maggiore rispetto a quella da confermare, e quindi venga ridotta alfanumericamente per individuare la quantità esatta da confermare.

Si precisa che questa modalità operativa è provvisoria ed è in corso di rilascio l'eliminazione dell'obbligo di compilazione della scheda popolata a 0 sopra richiamato.



PSR 2014-2020	Tipologia di rinuncia
Domande di conferma	Causa di forza maggiore per art. 4 Sup. Rinunciata (ha)
ALTR E DICHIARAZIONI	0.0000
UTILITIES	Mancata prosecuzione dell'impegno Sup. Rinunciata (ha)
	0.0000
	Nessun oggetto di subentro parziale Sup. Rinunciata (ha)
	0.0000

Torna agli interventi   Salva scheda

Ricordiamo, infine, che all'interno del piano culturale grafico e della domanda grafica è reso visibile il **layer denominato "Domande di conferma"**, che permette di individuare la localizzazione dell'impegno nell'ultima domanda di conferma 2022 (con funzionalità "info GIS" una volta attivato il catalogo stesso è possibile individuare anche il relativo dettaglio dell'impegno confermato nell'ultima campagna 2022):





NPR / Isole

**DOMANDE DI CONFERMA**

Anno di Rif. 2023  
 Codice Interv. 11.1.1.2022.BCO  
 Anno Dom. Iniz. 2022  
 Area Conferm. 2195  
 Area GIS 2195  
 Part. Catast. F269 - 14 - 00643

### SOSTITUZIONE CAPI (M10.1.7)



Tramite la funzione **[sostituzioni/rinunce]** è possibile, nel caso di conferme M10.1.7, procedere alla sostituzione degli identificativi di capi ad impegno che siano stati sostituiti rispetto a quelli confermati nell'anno precedente.

Una volta entrati nel quadro è necessario:

1. selezionare dal menù a tendina la tipologia di dichiarazione (= Sostituzione):

#### Domande di conferma - Sostituzione o rinuncia - Intervento 10.1.7 - Biodiversità - Allevatori e coltivatori custodi

Capo non riscontrato	Tipologia di dichiarazione	Causale	
982009106578153	Sostituzione	E2000000145638	<input type="button" value="Sostituisci capo"/>
	<div style="border: 1px solid gray; padding: 2px;">           Rinuncia  <b>Sostituzione</b> </div>		<input type="button" value="← Torna indietro"/> <input type="button" value="Salva scheda"/>



2. Selezionare il tasto **[Sostituisci CAPO]**: appare una maschera attraverso la quale è possibile effettuare la ricerca per Codice allevamento o ID capo. Per inserire il capo è sufficiente cliccare sul tasto +:

SOSTITUISCI CAPO

Capo in sostituzione  
Inserisci codice

Codice allevamento  
085V1048

Annulla Ricerca

Capo in sostituzione	Specie	Razza	Nascita	Codice allevamento	
380004000148904	EQUINI	CAITPR	20150101	085V1048	+

E Salvare la scheda:

### Domande di conferma - Sostituzione o rinuncia - Intervento 10.1.7 - Biodiversità - Allevatori e coltivatori custodi

Capo non riscontrato	Tipologia di dichiarazione	Causale
982009106578153	Sostituzione	Sostituisci capo

← Torna indietro Salva scheda

## Scheda PSR 2014-2022 – CONFERME: SUBENTRI

Per i casi in cui vi siano le condizioni (si ricorda che per presentare un subentro ad un impegno di PSR è necessario che l'azienda subentrante rispetti i requisiti previsti dal bando iniziale), è possibile presentare una domanda di subentro e contestuale domanda di pagamento attraverso il tasto **[aggiungi subentro]** posto in calce alla scheda PSR 2024-2022 – CONFERME.

Aggiungi subentro

Verrà aperta una schermata nella quale selezionare, tramite funzione di Ricerca, il CUA del beneficiario cedente e i relativi impegni cui si desidera subentrare:

### Domande di conferma - Aggiungi Subentro

Soggetto di riferimento

Cerca soggetto

Cerca soggetto

Il sistema propone gli interventi richiedibili: selezionare quelli oggetto di subentro, indicando se trattasi di Parziale o Totale:

### Domande di conferma - Aggiungi Subentro

Denominazione o Ragione sociale	CUAA	Domanda	Intervento	Subentro parziale	Subentro totale
		4405794	10.1.3A - Gestione attività di infrastrutture verdi - parte lineare arboreo/arbustivo	<input checked="" type="checkbox"/>	<input type="checkbox"/>
		4405794	10.1.3B - Gestione attività di infrastrutture verdi - parte erbacea	<input checked="" type="checkbox"/>	<input type="checkbox"/>
		4405809	10.1.6A.2019 - Gestione sostenibile di prati umidi e zone umide	<input type="checkbox"/>	<input checked="" type="checkbox"/>
		4405809	10.1.6B.2019 - Mantenimento della rete idraulica minori	<input type="checkbox"/>	<input checked="" type="checkbox"/>
		4405809	10.1.6C.2019 - Conversione a prato di superfici a seminativi	<input type="checkbox"/>	<input checked="" type="checkbox"/>

Annulla















Conferma

Concludere con il tasto **Conferma**.


Il sistema individua, sulla base del PCG e del Fascicolo Aziendale del subentrante, le superfici/capi disponibili e compatibili con gli impegni.




## Domande di conferma

Domanda anno prec	Domanda iniziale	Anno impegno	Intervento	Q.tà anno prec	Q.tà confermata	UdM	
5329916 <u>Subentro parziale</u>	4405794	5	10.1.3B - Gestione attività di infrastrutture verdi - parte erbacea	0,3700	0,0000	ha	  
5353328	4405799	5	10.1.3B - Gestione attività di infrastrutture verdi - parte erbacea	0,4100	0,3943	ha	 
5329917 <u>Subentro totale</u>	4405809	5	10.1.6C.2019 - Conversione a prato di superfici a seminativi	0,0664	0,0000	ha	  
5329917 <u>Subentro totale</u>	4405809	5	10.1.6A.2019 - Gestione sostenibile di prati umidi e zone umide	0,0460	0,0000	ha	  
5329916 <u>Subentro parziale</u>	4405794	5	10.1.3A - Gestione attività di infrastrutture verdi - parte lineare arboreo/arbustivo	0,0740	0,0000	ha	  

Q.tà anno precedente corrisponde alla quantità (superficie o capi) ad impegno che devono essere confermati con la domanda in compilazione.

Q.tà confermata corrisponde alla alla quantità (superficie o capi) che risulta confermata tramite l'utilizzo della funzione  **[Apri scheda]**.

Nel caso di superfici/capi diverse dalla quantità dell'anno precedente e quindi non confermabili rispetto all'impegno in atto, per procedere, il sistema obbliga alla compilazione delle "sostituzioni/rinunce",

dandone opportuna motivazione 

Nel caso di subentro parziale indicare la quantità nella motivazione "nessun oggetto di subentro parziale".

## Scheda ALTRE DICHIARAZIONI

ALTRE DICHIARAZIONI ^	
CFM - CE	<input checked="" type="checkbox"/>
Dichiarazioni	<input checked="" type="checkbox"/>
Canapa	<input checked="" type="checkbox"/>
Allegati	

Nella Scheda ALTRE DICHIARAZIONI sono presenti le seguenti sottoschede:

- CFM-CE (Cause di forza maggiore/circostanze eccezionali)
- Dichiarazioni obbligatorie
- Canapa
- Allegati

### Scheda CFM-CE (Cause di forza maggiore/circostanze eccezionali)

La scheda è afferente alla domanda unificata e quindi si visualizza sempre ma il suo utilizzo è puramente facoltativo nei casi previsti. La scheda non sostituisce le modalità di comunicazione già previste (es. scheda ATTI Fascicolo e PEC) per la comunicazione agli uffici competenti, entro i 15 giorni da quando si è in grado di provvedervi.

L'utente seleziona la voce pertinente alla casistica che ha coinvolto l'azienda e di cui è a conoscenza in fase di presentazione domanda.

Qualora si fosse creata erroneamente la scheda è possibile cancellarla con l'apposito tasto **[Cancella]**.

#### Cause di forza maggiore e circostanze eccezionali

Decesso dell'agricoltore	<input type="radio"/> Si	<input checked="" type="radio"/> No
Incapacità professionale di lunga durata dell'agricoltore	<input type="radio"/> Si	<input checked="" type="radio"/> No
Espropriazione di una parte rilevante dell'azienda, se detta espropriazione non era prevedibile al momento dell'assunzione dell'impegno	<input type="radio"/> Si	<input checked="" type="radio"/> No
Calamità naturale grave, che colpisca in misura rilevante gli impianti e/o la superficie agricola dell'azienda	<input type="radio"/> Si	<input checked="" type="radio"/> No
Distruzione accidentale dei fabbricati aziendali adibiti all'allevamento	<input type="radio"/> Si	<input checked="" type="radio"/> No
Epizoozia che colpisca la totalità o una parte del patrimonio zootecnico	<input checked="" type="radio"/> Si	<input type="radio"/> No
Fitopatie che colpiscano in tutto o in parte la superficie aziendale	<input type="radio"/> Si	<input checked="" type="radio"/> No
Circostanze eccezionali	<input type="radio"/> Si	<input checked="" type="radio"/> No




**ATTENZIONE:** per giustificare la comunicazione di CFM – CE deve essere necessariamente inserita la documentazione probante prevista dal caso con un singolo o più file nella scheda ALLEGATI – Tipo allegato: FORZA MAGGIORE E CIRCOSTANZE ECCEZIONALI.

**NOTA BENE** nel caso di CIRCOSTANZE ECCEZIONALI va utilizzato il modello predisposto da AVEPA e disponibile nella sezione dedicata del sito internet dell’Agenzia indicando le particelle e le superfici coinvolte.

Si chiede di nominare il file con una denominazione facilmente identificabile es: CUAU\_tipologia CFM – CE.

Documentazione probante

 Carica file

Allegato	Tipologia allegato	Note
printable_version-25.pdf	Allegato dichiarazione probante	  

Salva scheda

## Scheda Dichiarazioni (obbligatorie)

Le dichiarazioni presenti nel quadro sono obbligatorie (= indicare SI per poter procedere):

- Aggiornamento del catasto
- Non conformità uso suolo

### Dichiarazioni

#### Aggiornamento del catasto

Esprimo il mio consenso all'utilizzo delle informazioni fornite nella presente istanza e relative all'uso del suolo secondo le disposizioni contenute all'art.2 comma 33 della L 286 del 24/11/2006 per l'aggiornamento del catasto

Si  No

#### Non conformità uso suolo

Dichiaro di essere consapevole di aver dichiarato nel PCG una coltura non compatibile con l'uso suolo dell'appezzamento e di impegnarmi a fornire documenti giustificativi e foto di campo tramite l'applicativo AVEPA IMAGE a giustificazione dell'incompatibilità dichiarativa resa in domanda stessa.

Si  No

Salva scheda

## Scheda Canapa

Le dichiarazioni e le informazioni presenti nel quadro sono obbligatorie per procedere:



### Dichiarazioni

Quantitativo di semente certificata utilizzata (kg/Ha.)

Dichiaro di utilizzare per la coltivazione della canapa solo le varietà ammesse ai sensi dell'art. 3 del Reg. Delegato (UE) 2022/126

Sì

No

Dichiaro che, in virtù della possibilità concessa dall'articolo 5 del REG DELEGATO (UE) 2022/126, il raccolto della canapa inizierà prima della fine del periodo di 10 giorni successivo alla fine della fioritura

Sì

No

Dichiaro di allegare nel fascicolo aziendale le etichette ufficiali, poste sugli imballaggi delle sementi in conformità alla Direttiva del Consiglio 2002/57/CE entro il 30 giugno dell'anno di domanda o, per le semine successive al 30 giugno entro il termine ultimo del 1° settembre dell'anno di domanda

Sì

No

Dichiaro di non aver richiesto a premio le colture a canapa e di conseguenza non essere obbligato a compilare le precedenti dichiarazioni.

Sì

No



### **ATTENZIONE: l'ultima dichiarazione è ALTERNATIVA a tutte le precedenti!**

IMPORTANTE: ai sensi dell'art. 11 del DM 660087/2022, ai fini della coltivazione della canapa sugli ettari ammissibili, vanno indicati la varietà di sementi utilizzata, i quantitativi utilizzati, espressi in chilogrammi per ettaro e **le etichette ufficiali, poste sugli imballaggi delle sementi in conformità alla Direttiva del Consiglio 2002/57/CE, devono essere allegate alla domanda unica.** Per le semine successive alla presentazione della domanda unica le etichette devono essere trasmesse all'organismo pagatore competente entro il 30 giugno dell'anno di domanda. Per le semine successive al 30 giugno è consentito consegnare le etichette entro il termine ultimo del 1° settembre dell'anno di domanda.

PERTANTO, le etichette ufficiali devono essere scansionate ed allegate attraverso la scheda Canapa della Domanda unificata se disponibili al momento della domanda. Per le etichette disponibili successivamente alla chiusura della domanda, sarà necessario provvedere ad inserire le scansioni nel proprio FASCICOLO AZIENDALE, nel rispetto delle tempistiche sopra definite, utilizzando l'apposita scheda ATTI e l'apposito codice documento:

Codice documento: 783 - Etichette imballaggi sementi canapa (art. 11 del DM Pagamenti diretti n. 660087/2022). Inseribile in scheda ATTI nell'atto del tipo ALLEGATI ALLA DOMANDA

Campi obbligatori:

- descrizione breve
- protocollo
- data inizio validità
- anno di riferimento (ho inserito questo campo perchè così potete chiedere la protocollazione ogni anno delle scansioni ed al tempo stesso eventuali vostri controlli applicativi possono far ricercare la presenza di un documento di questo tipo per la campagna di interesse)

Campi facoltativi:

- data fine

OBBLIGO ALLEGATO

Area tecnica pagamenti diretti – Settore domande di superficie

Guida operativa compilazione DOMANDA UNIFICATA – Campagna 2023

## Scheda Allegati (Castagneti da frutto)

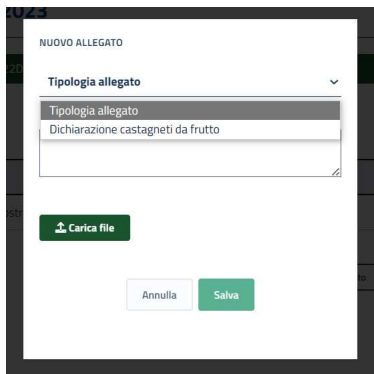
La scheda è afferente alla domanda unificata e si visualizza sempre ma il suo utilizzo è obbligatorio nei casi previsti.

### Allegati

Tipologia allegato	Note
Nessun dato da mostrare	

Nuovo allegato

Tramite il comando **[Nuovo Allegato]**, selezionare il TIPO di ALLEGATO, allegare il file tramite **[Sfoggia]**, infine cliccare sul pulsante **[Salva]**.



Si chiede di nominare il file con una denominazione facilmente identificabile es: CUAА\_tipologia allegato.

Sono selezionabili i seguenti tipi di allegati:

- **Dichiarazione castagneti da Frutto** (il modello è disponibile nel sito avepa alla pagina dedicata alla domande di superficie, sezione documenti)

## SEZIONE DOMANDA GRAFICA

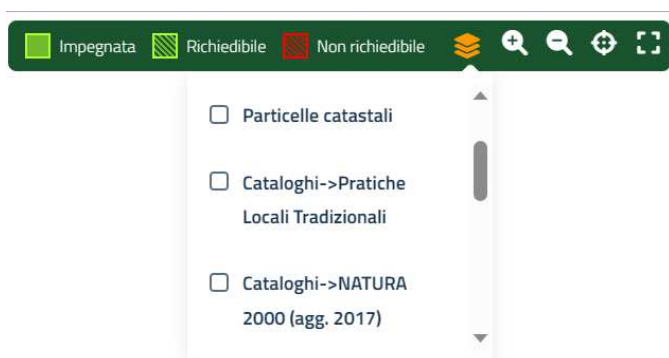
Si accede alla sezione attraverso il comando 

Posto in corrispondenza degli interventi a superficie. Va utilizzato per localizzare esattamente gli impegni sul territorio, tramite interfaccia grafica, nel caso in cui il beneficiario intenda impegnare una superficie inferiore rispetto a quella che risulterebbe richiedibile in base a quanto riportato nel proprio PCG/Fascicolo.

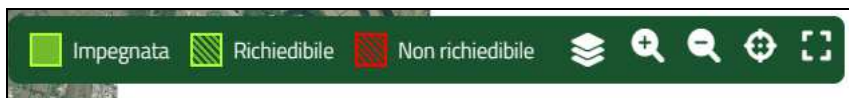
Nel menù a sinistra è possibile selezionare gli Interventi interessati.

È inoltre possibile spostarsi sulla mappa selezionando il comune, lo zoom, il centra mappa. Sono attivabili


anche alcuni **layer**  e sono selezionabili diverse **versioni di ortofoto**.




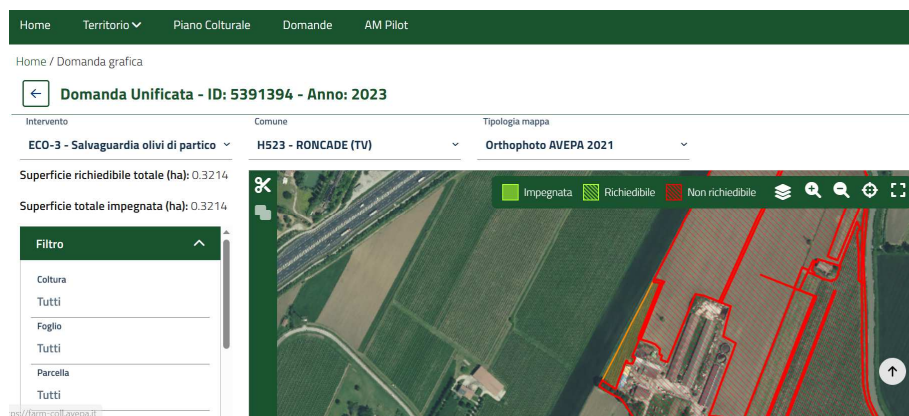
### Legenda:



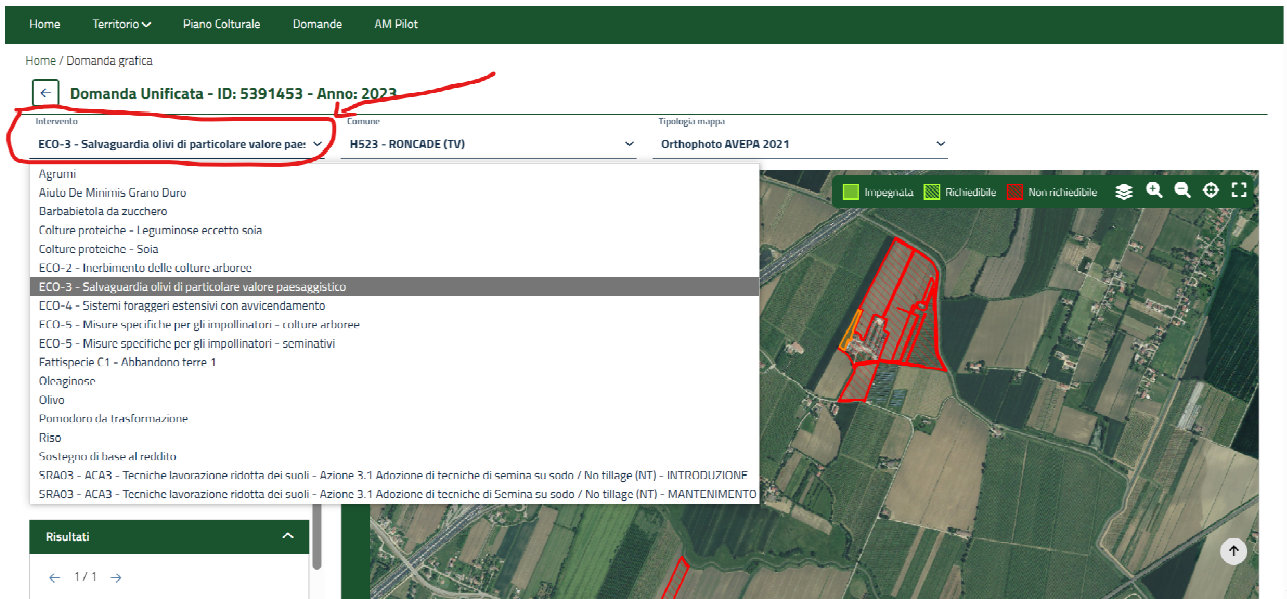
 **Impegnata** gli appezzamenti impegnati sono visualizzati nella mappa con riempimento “verde pieno”;

 **Richiedibile** gli appezzamenti con caratteristiche tali da essere richiedibili con l'intervento selezionato sono visualizzati con riempimento “verde zigrinato”;

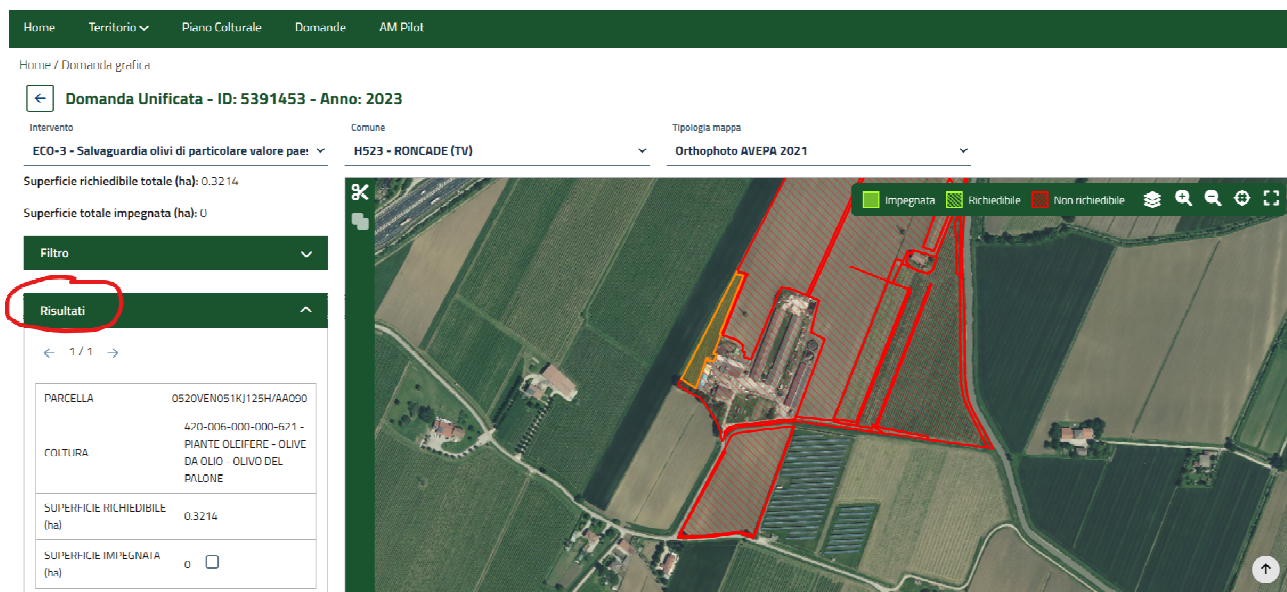
 **Non richiedibile** gli appezzamenti che NON hanno le caratteristiche per essere richiedibili con l'intervento selezionato sono visualizzati con riempimento “rosso zigrinato”.



Tramite il menù posto in alto a sinistra è possibile selezionare uno degli interventi presenti nella Domanda:



Sempre sulla sinistra sono visualizzati i risultati e i dati relativi agli appezzamenti selezionati:



## FUNZIONE TAGLIA



selezionare un poligono fra quelli impegnati o richiedibili (colore verde).

Il poligono selezionato viene evidenziato con un colore arancio. NB l'operazione di taglio è effettuabile sia su poligono impegnato che su poligono richiedibile ma non impegnato.

Home / Domanda grafica

← Domanda Unificata - ID: 5391394 - Anno: 2023

Intervento

ECO-3 - Salvaguardia olivi di partico

Comune

H523 - RONCADE (TV)

Tipologia mappa

Orthophoto AVEPA 2021

Superficie richiedibile totale (ha): 0.3214

Superficie totale impegnata (ha): 0.3214

Filtro

Coltura

Tutti

Foglio

Tutti

Parcella

Tutti



Eseguire il taglio e chiudere la retta con un **doppio click** del tasto sinistro del mouse e poi selezionare **[Salva]** in basso a destra.

Home Territorio Piano Culturale Domande AM Pilot

Home / Domanda grafica

← Domanda Unificata - ID: 5391394 - Anno: 2023

Intervento

ECO-3 - Salvaguardia olivi di partico

Comune

H523 - RONCADE (TV)

Tipologia mappa

Orthophoto AVEPA 2021

Superficie richiedibile totale (ha): 0.3214

Superficie totale impegnata (ha): 0.3214

Filtro

Coltura

Tutti

Foglio

Tutti

Parcella

Tutti

Impegno





← Domanda Unificata - ID: 5391394 - Anno: 2023

Intervento

ECO-3 - Salvaguardia olivi di partico

Comune

H523 - RONCADE (TV)

Tipologia mappa

Orthophoto AVEPA 2021

Superficie richiedibile totale (ha): 0.3214

Superficie totale impegnata (ha): 0.3214

**Filtro**

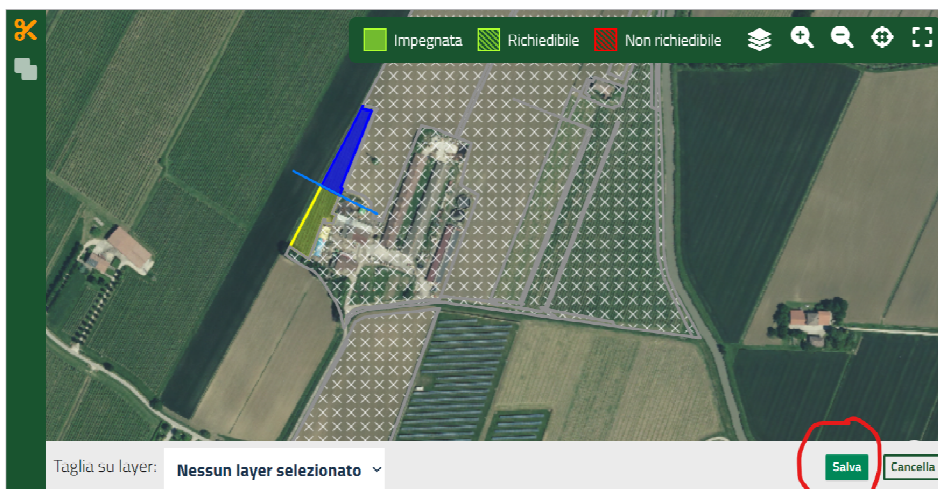
Coltura  
Tutti

Foglio  
Tutti

Parcella  
Tutti

Impegno  
Tutti

Cancella



In fase di taglio è possibile selezionare un layer ed eseguire un “taglia su layer”.

Nel menù a sinistra (in basso) sono visualizzati i risultati dei tagli ed è possibile selezionare i poligoni da impegnare per il relativo intervento visualizzato in alto (a sinistra):

← Domanda Unificata - ID: 5391394 - Anno: 2023

Intervento

ECO-3 - Salvaguardia olivi di particolare valore pae

Comune

H523 - RONCADE (TV)

Tipologia mappa

Orthophoto AVEPA 2021

Superficie richiedibile totale (ha): 0.3214

Superficie totale impegnata (ha): 0.3214

Parcella  
Tutti

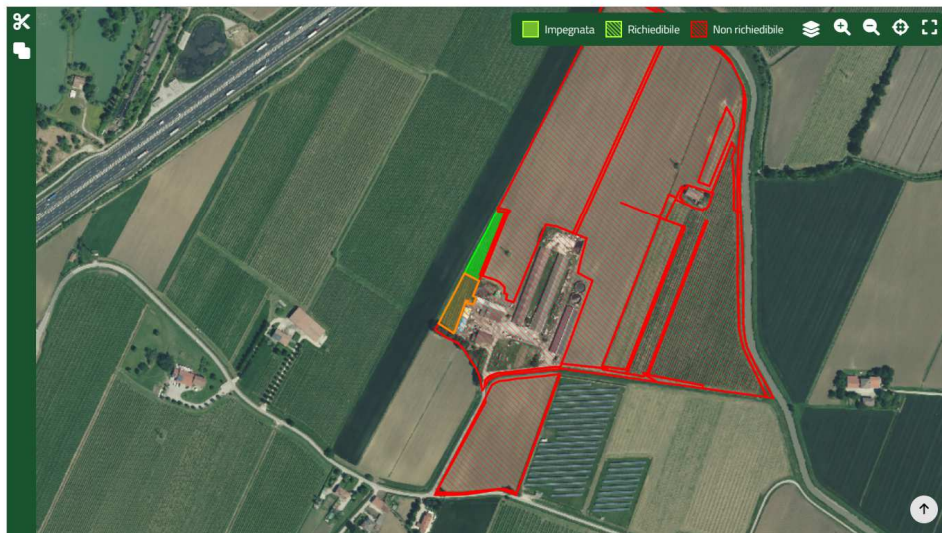
Impegno  
Tutti

Cancella

**Risultati**

← 1 / 2 →

PARCELLA	0520VEN051K125H/AA090
COLTURA	420-006-000-000-621 - PIANTE OLEIFERE - OLIVE DA OLIO - OLIVO DEL PALONE
SUPERFICIE RICHIEDIBILE (ha)	0.1725
SUPERFICIE IMPEGNATA (ha)	0.1725 <input checked="" type="checkbox"/>



← Domanda Unificata - ID: 5391394 - Anno: 2023

Intervento: ECO-3 - Salvaguardia olivi di particolare valore paesaggistico  
 Comune: H523 - RONCADE (TV)  
 Tipologia mappa: Orthophoto AVEPA 2021

Superficie richiedibile totale (ha): 0.3214

Superficie totale impegnata (ha): 0.1725

Parcella  
Tutti

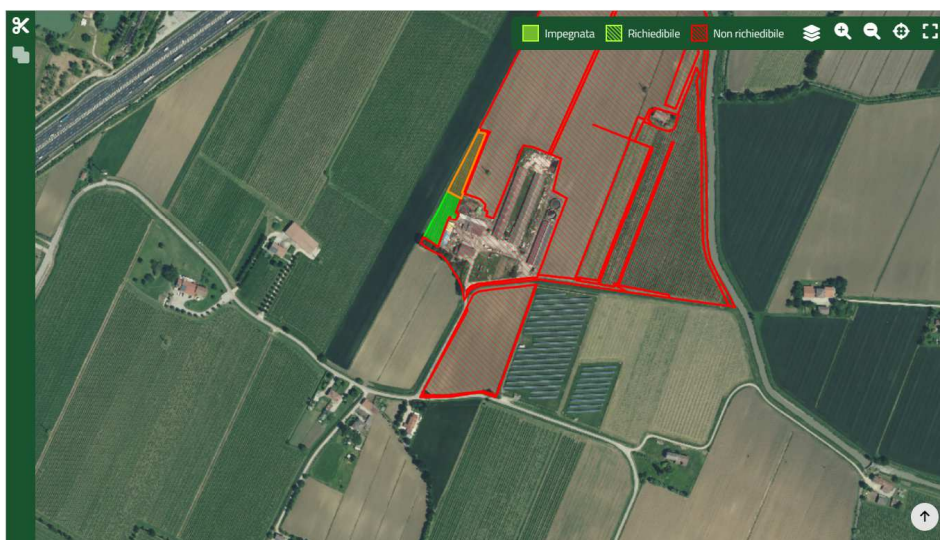
Impegno  
Tutti

Cancela

## Risultati

← 2 / 2 →

PARCELLA	0520VEN051KJ125H/AA090
COLTURA	420-006-000-000-621 - PIANTE OLEIFERE - OLIVE DA OLIO - OLIVO DEL PALONE
SUPERFICIE RICHIEDIBILE (ha)	0,1489
SUPERFICIE IMPEGNATA (ha)	0 <input type="checkbox"/>



Una volta selezionati i poligoni da impegnare, le superfici richieste vengono automaticamente aggiornate nelle schede di compilazione dei relativi interventi:


← Domanda Unificata - ID: 5391394 - Anno: 2023

Passaggio di stato

DATI PRINCIPALI		CUAA FNCGDU44D22D882W - FINCO GUIDO			Stato: In compilazione	
DOMANDA UNIFICATA		Regimi ecologici superfici				
Scelta premi						
SOSTEGNO AL REDDITO						
Premio base e complementare						
Regimi ecologici superfici						
Regimi ecologici zootecnia						
Accoppiato superfici						
Accoppiato zootecnia						
Accesso alla riserva						
AIUTI SUPPLEMENTARI						
Interventi selezionati		Sup. richiedibile (ha)	Sup. impegnata (ha)	Impegna / Disimpegna tutto		
ECO-4 - Sistemi foraggeri estensivi con avvicendamento		56,5861	56,5861	<input type="checkbox"/>	<input type="checkbox"/>	<input type="checkbox"/>
ECO-2 - Inerbimento delle colture arboree		4,2496	1,3819	<input checked="" type="checkbox"/>	<input type="checkbox"/>	<input type="checkbox"/>
ECO-5 - Misure specifiche per gli impollinatori - colture arboree		2,8677	0,0000	<input checked="" type="checkbox"/>	<input type="checkbox"/>	<input type="checkbox"/>
ECO-3 - Salvaguardia olivi di particolare valore paesaggistico		0,3214	0,1725	<input checked="" type="checkbox"/>	<input type="checkbox"/>	<input type="checkbox"/>
ECO-5 - Misure specifiche per gli impollinatori - seminativi		0,2757	0,0000	<input checked="" type="checkbox"/>	<input type="checkbox"/>	<input type="checkbox"/>

**IMPORTANTE:** ciascun taglio effettuato su un appezzamento è valido per TUTTI gli interventi presenti nella Domanda Unificata. Inoltre va ricordato che il taglio NON modifica in alcun modo la dichiarazione del PCG. Il taglio è funzionale esclusivamente ad individuare graficamente le aree che vengano impegnate per una superficie inferiore rispetto a quella potenzialmente richiedibile per ciascun intervento.

## FUNZIONE UNISCI

Il tasto  invece permette l'unione di poligoni precedentemente tagliati (e che risultino omogenei tra di loro per caratteristiche, ad esempio devono essere entrambi "richiedibili"):



Dopo aver selezionato l'icona [Unisci], selezionare i poligoni e cliccare su [Salva]:



## DEROGA 2023 – BCAA8 “impegno A”

### Riferimento normativo

**DM MIPAAF 362512 del 23/08/2022:** “Attuazione del Regolamento di esecuzione (UE) 2022/1317 della Commissione del 27 luglio 2022 che prevede deroghe al regolamento (UE) 2021/2115 del Parlamento europeo e del Consiglio per quanto riguarda l'applicazione delle norme relative alle buone condizioni agronomiche e ambientali dei terreni (BCAA) 7 e 8 per l'anno di domanda 2023”:

1. In deroga all'articolo 13, paragrafo 1, del regolamento (UE) 2021/2115, per l'anno di domanda 2023 non si applicano le seguenti norme BCAA elencate nell'allegato III del medesimo regolamento e definite nel Piano strategico della PAC:

a) BCAA 7 “Rotazione delle colture sui seminativi, ad eccezione delle colture sommerse”;

**b) BCAA 8 “Percentuale minima della superficie agricola destinata a superfici o elementi non produttivi” esclusivamente per quanto concerne i terreni a riposo.**

2. Le superfici a seminativo, non destinate a superfici non produttive in virtù della deroga di cui alla lettera b) del primo comma, **non devono essere utilizzate per la coltivazione di granturco, semi di soia o bosco ceduo a rotazione rapida.**

3. Ai fini dei regimi ecologici di cui all'articolo 31 del regolamento (UE) 2021/2115 e degli impegni agro-climatico-ambientali e di altri impegni in materia di gestione di cui all'articolo 70 di tale regolamento, nell'anno di domanda 2023, le condizioni di base di cui all'articolo 31, paragrafo 5, primo comma, lettera a) e all'articolo 70, paragrafo 3, primo comma, lettera a), di tale regolamento per quanto riguarda la BCAA 7 e il primo requisito della BCAA 8, non sono modificate dalle decisioni assunte ai sensi del presente decreto.

### **BCAA 8**

**A. Percentuale minima della superficie agricola destinata a superfici o elementi non produttivi.**

**B. Mantenimento degli elementi caratteristici del paesaggio**

**C. Divieto di potare le siepi e gli alberi nella stagione della riproduzione e della nidificazione degli uccelli**

L'impegno A. **si applica alle superfici a seminativo**, come definite nel Piano Strategico della PAC ai sensi dell'articolo 4.3 (a) del regolamento (UE) 2021/2115.

## Obiettivi della norma e descrizione degli obblighi

Ai fini della tutela della biodiversità e della conservazione delle caratteristiche del paesaggio, ivi inclusa la protezione degli uccelli e degli impollinatori, la norma stabilisce:

- A.** La destinazione di una percentuale minima di almeno il 4% della superficie agricola aziendale a seminativo, come definita nel Piano Strategico della PAC ai sensi dell'articolo 4.3 (a) del regolamento (UE) 2021/2115, a superfici ed elementi non produttivi, tra i quali i terreni a riposo, le fasce tampone e le fasce inerbite (BCAA 4 e BCAA 5), nonché le superfici con elementi non produttivi permanenti di cui alla successiva lettera B).

### Sono esentate le aziende:

- i cui seminativi sono utilizzati per più del 75 % per la produzione di erba o altre piante erbacee da foraggio, costituiti da terreni lasciati a riposo, investiti a colture di leguminose o sottoposti a una combinazione di tali tipi di impieghi;
  - la cui superficie agricola ammissibile è costituita per più del 75 % da prato permanente, utilizzata per la produzione di erba o altre piante erbacee da foraggio o investita a colture sommerse per una parte significativa dell'anno o per una parte significativa del ciclo colturale o sottoposta a una combinazione di tali tipi di impieghi;
  - con una superficie di seminativi fino ai 10 ettari.
- B.** L'obbligo di conservazione degli elementi caratteristici del paesaggio, naturali o semi-naturali, identificati territorialmente: stagni, boschetti, fasce alberate e alberi isolati, siepi e filari, muretti a secco, terrazzamenti, sistemazioni idraulico-agrarie caratteristiche, fossati o canali artificiali, margini dei campi, boschetti, alberi monumentali (identificati nel registro nazionale degli alberi monumentali, ai sensi del D.M. 23 ottobre 2014, o tutelati da legislazione regionale e nazionale).

**IN PCG è stata prevista la possibilità di indicare l'attributo "Deroga BCAA-8 2023" per una selezione di colture idonee alla deroga (colture non permanenti, no mais, no soia, no bosco ceduo):**

Deroga BCAA-8 2023

--- Nessun valore ---

Tale attributo deve essere valorizzato con "SI" ai fini di indicare le superfici che l'azienda intende gestire, per la campagna 2023, in virtù della deroga prevista.

### CONTROLLI in fase di compilazione della Domanda Unificata 2023

Il sistema effettua controlli dinamici diversificati nelle varie fasi della presentazione della domanda.

In fase di creazione domanda vengono eseguite le verifiche relative alla presenza di un PCG 2023 completamente grafico e di un Fascicolo Aziendale in stato VALIDO.

Sulla base della scelta premi effettuata, il sistema procede con la precompilazione dei dati riferiti alle superfici richiedibili, agli allevamenti e ai capi richiedibili in coerenza con i dati presenti in PCG e in Fascicolo Aziendale. Resta in carico all'utente procedere con la selezione degli elementi da richiedere attraverso la domanda. Il Beneficiario che sottoscrive la domanda è pertanto responsabile delle scelte effettuate e di tutte le dichiarazioni rese.

Nelle fasi di controllo il sistema verifica che gli elementi richiesti rispondano alle regole minime di ingresso previste dalla normativa (richiamate sinteticamente anche nella presente guida, in corrispondenza di ciascuna tipologia di premio).

All'interno delle sezioni **[Dichiarazioni supplementari]** sono attivi dei controlli che guidano la compilazione dei singoli campi.

#### IMPORTANTE: **SUPERFICI MINIME**

Talune premialità prevedono l'adesione con una superficie minima (si veda riepilogo sotto-riportato).

Il sistema rileva in fase di precompilazione e di compilazione la presenza della superficie minima.

In caso di superficie minima non disponibile: l'intervento corrispondente non viene proposto/non può essere selezionato.

In caso di superficie minima disponibile, ma non interamente impegnata: il sistema non permette di concludere la compilazione della scheda e si conseguenza non permette di procedere con il completamento della domanda. L'icona della compilazione resta un cerchio tratteggiato/matita grigia.

In tal caso, per procedere è necessario impegnare almeno la superficie minima oppure, in caso di errata selezione dell'intervento è necessario deselectionarlo dalla Scheda o da Scelta Premi.

Scheda	Intervento	Superficie minima per intervento (Ha)	UBA minime per ciascuna razza
Regimi ecologici	ECO-5 - Misure specifiche per gli impollinatori - colture arboree	0,2500	-
	ECO-5 - Misure specifiche per gli impollinatori - seminativi	0,2500	-
Accesso alla riserva	Fattispecie A - Giovane agricoltore	1 (NB: la superficie deve in ogni caso corrispondere alla superficie impegnata nel premio base)	-
	Fattispecie B - Nuovo agricoltore	1 (NB: la superficie deve in ogni caso corrispondere alla superficie impegnata nel premio base)	-
	Fattispecie C1 - Abbandono terre 1	1	-
	Fattispecie C2 - Abbandono terre 2	1	-
	Fattispecie D - Compensazione di svantaggi specifici	1	-
Sviluppo Rurale 20123-2027	SRA03	1 (e comunque almeno 25% della superficie seminativa richiedibile)	-
	SRA08.1	1	-
	SRA08.3	1	-
	SRA10.1	0,1250	-
	SRA10.3	0,0500	-
	SRA14	-	1
	SRA29.1	1	-
	SRA29.2	1	-
SRB01	1	-	

## STAMPA della domanda

Quando la domanda supera positivamente il passaggio del controllo assume lo stato di CONTROLLATA:

Stato: Controllata

A questo punto è possibile eseguire il PASSAGGIO DI STATO da CONTROLLATA a STAMPABILE:

### PASSAGGIO DI STATO

#### Elenco movimenti

Compilazione

Stampabile

#### Note

Inserisci note da allegare al passaggio di stato

Annulla

Procedi

Compare quindi il tasto STAMPA



Stampa

Passaggio di stato

Stato: Stampabile

che permette di generare il PDF contenente tutti i dati relativi alla domanda.

### STAMPE E REPORT DISPONIBILI

Stampa Domanda Unificata

Genera PDF

NB: qualora precedentemente fosse già stato generato un pdf della stampa, il sistema propone anche il tasto APRI PDF

Ultima esecuzione 27/05/2023 11:57:16

Apri PDF

Attraverso la scheda UTILITIES, Storico Stampe, è possibile visualizzare i movimenti effettuati e aprire i PDF già generati:

#### UTILITIES

Storico dei movimenti

Storico delle stampe

## Storico delle stampe

Nome della stampa o report	Data di esecuzione	Stato della domanda	Utente
Stampa Domanda Unificata	2023-05-27 11:57:16	STAMPABILE	

## PROTOCOLLAZIONE della Domanda

Una volta stampata la domanda può essere protocollata. L'applicativo marca ciascuna stampa effettuata con data e ora.

LA DOMANDA DEVE ESSERE SOTTOSCRITTA DAL BENEFICIARIO/RAPPRESENTANTE LEGALE.

PASSAGGIO DI STATO

### Elenco movimenti

- Compilazione
- Protocollo

### Note

Inserisci note da allegare al passaggio di stato

Annulla

Procedi

Una volta terminato il processo di trasmissione e registrazione delle informazioni al sistema di repertoriamento dell'Agenda (Docway), sarà possibile visualizzare le informazioni relative all'avvenuta protocollazione consultando la sezione DATI PRINCIPALI della domanda.

Il processo può richiedere qualche minuto, in base alle code eventualmente presenti.

## DATI PRINCIPALI

### Informazioni di dettaglio

Data di creazione: 24/05/2023 16:49:12

Data di presentazione: 24/05/2023 17:35:13

Ultimo movimento: Protocollo

Data richiesta protocollo: 24/05/2023 17:35:14

Data protocollazione: 24/05/2023

Codice protocollo: 255

**IMPORTANTE:** nel caso in cui il beneficiario, con fascicolo presso **lo sportello unico dell'AVEPA**, intenda presentare domanda e sottoscriverla con firma autografa, dovrà procedere fino allo stato STAMPABILE, quindi inviare la domanda stampata e sottoscritta, corredata di documento d'identità, all'indirizzo PEC dello sportello (si veda elenco sotto-riportato) ovvero consegnarla a mano nel rispetto dei tempi previsti, per poter procedere alla PROTOCOLLAZIONE della medesima. In questo caso, è necessario allegare anche copia di un documento di identità in corso di validità. Il funzionario dello Sportello Unico di AVEPA, pertanto, potrà procedere alla protocollazione della domanda eseguendo il passaggio di stato da STAMPABILE a PROTOCOLLATA.

Sportello unico agricolo di Belluno	sp.bl@cert.avepa.it
Sportello unico agricolo di Padova	sp.pd@cert.avepa.it
Sportello unico agricolo di Rovigo	sp.ro@cert.avepa.it
Sportello unico agricolo di Treviso	sp.tv@cert.avepa.it
Sportello unico agricolo di Venezia	sp.ve@cert.avepa.it
Sportello unico agricolo di Verona	sp.vr@cert.avepa.it
Sportello unico agricolo di Vicenza	sp.vi@cert.avepa.it



ATTENZIONE: UNA VOLTA PROTOCOLLATA la domanda non può più essere riportata agli stati precedenti.

Per le modifiche successive alla protocollazione si renderà necessaria una rettifica attraverso il modulo DOMANDA UNIFICATA - MODIFICA DOMANDA INIZIALE.

### Conformità – Non Conformità della domanda

Successivamente alla protocollazione della domanda, deve essere stampata check list di conformità o non conformità (entro 5 giorni lavorativi dalla data di protocollo), che renderà rispettivamente ricevibili o irricevibili le domande.

### Domanda di rettifica

Una volta protocollata la domanda iniziale è possibile procedere alla compilazione della domanda di rettifica (denominata di Domanda di modifica ai sensi del DM 248477/2023) selezionando la specifica icona Rettifica in corrispondenza della domanda iniziale

La domanda iniziale deve trovarsi obbligatoriamente nello stato **protocollata**.

Per procedere nella compilazione della domanda di Rettifica, non è necessario che la domanda iniziale sia nello stato conforme.

Selezionando **[Rettifica]** e **[Crea Rettifica]** si richiede la creazione della domanda di modifica:

The screenshot shows a navigation bar with 'Pagamenti Diretti e Programma di Sviluppo Rurale', 'Domanda Unificata', a blue box, 'Protocollata', '15/06/2023', and a 'Rettifica' button. Below it is a breadcrumb 'Domanda Unificata ID: [redacted] Anno: 2023'. A table below has columns 'Anno', 'Settore', and 'Modulo'. The table contains one row: '2023', 'Pagamenti Diretti e Programma di Sviluppo Rurale', and 'Domanda di modifica ai sensi del DM 248477 del 12/05/2023 articoli n.3 comma 3 e 4'. A 'Crea rettifica' button is at the end of the row.

Utilizzare il tasto **[Conferma]** per procedere:

The screenshot shows a dialog box titled 'CREA DOMANDA'. It contains the text: 'E' stata richiesta la creazione della seguente domanda: CUAA: [redacted] Denom: [redacted] Settore: Pagamenti Diretti e Programma di Sviluppo Rurale Modulo: Domanda di modifica ai sensi del DM 248477 del 12/05/2023 articoli n.3 comma 3 e 4 Anno: 2023'. At the bottom are 'Annulla' and 'Conferma' buttons.

Modulo: Domanda di modifica ai sensi del DM 248477 del 12/05/2023 articoli n.3 comma 3 e 4  
Anno: 2023

Creazione della domanda completata con successo



Stato attuale	Movimento eseguito
SCELTA PREMI	CREAZIONE

Chiudi    Vai alla domanda

Una volta posta in compilazione, la domanda di rettifica propone le schede delle premialità con i dati inseriti originariamente nella domanda iniziale.

Portando la domanda in [Scelta Premi] è possibile effettuare l'aggiunta o l'eliminazione delle premialità desiderate.



Tramite la scheda [DATI PRINCIPALI] è inoltre possibile consultare comunque la domanda iniziale cliccando "[vai alla domanda](#)" posto a fianco dell'ID domanda rettificata.

 **Domanda di modifica ai sensi del DM 248477 del 12/05/2023 articoli n.3 comma 3 e 4 - ID: 5392117 - Anno: 2023**

---

<b>DATI PRINCIPALI</b>	CUAA: [REDACTED]
<b>DOMANDA UNIFICATA</b> 	 <b>Modulo di domanda</b>
<b>SOSTEGNO AL REDDITO</b> 	CUAA: [REDACTED]
<b>PSR 2023-2027</b> 	Denominazione: [REDACTED]
<b>ALTRE DICHIARAZIONI</b> 	Settore: Pagamenti Diretti e Programma di Sviluppo Rurale
<b>UTILITIES</b> 	Modulo: Domanda di modifica ai sensi del DM 248477 del 12/05/2023 articoli n.3 comma 3 e 4
	Anno: 2023
	 <b>Informazioni di dettaglio</b>
	Data di creazione: 15/06/2023 07:41:03
	Data di presentazione:
	Ultimo movimento: Compilazione
	ID domanda rettificata: <a href="#">5392116</a> ( <a href="#">vai alla domanda</a> )

E, viceversa, tramite la medesima scheda è possibile passare dalla domanda iniziale alla domanda di rettifica:

<b>DATI PRINCIPALI</b>	CUAA: [REDACTED]
<b>DOMANDA UNIFICATA</b> 	 <b>Modulo di domanda</b>
<b>SOSTEGNO AL REDDITO</b> 	CUAA: [REDACTED]
<b>ALTRE DICHIARAZIONI</b> 	Denominazione: [REDACTED]
<b>UTILITIES</b> 	Settore: Pagamenti Diretti e Programma di Sviluppo Rurale
	Modulo: Domanda Unificata
	Anno: 2023
	 <b>Informazioni di dettaglio</b>
	Data di creazione: 15/06/2023 07:29:50
	Data di presentazione: 15/06/2023 07:39:40
	Ultimo movimento: Protocollo
	Data richiesta protocollo: 15/06/2023 07:39:40
	Data protocollazione: 15/06/2023
	Codice protocollo: 351
	<a href="#">ID domanda di rettifica: 5392117</a> ( <a href="#">vai alla domanda</a> )

Una volta completata la compilazione di tutte le schede e delle relative dichiarazioni supplementari (schede punteggi, allegati, altre informazioni ecc.), è possibile eseguire la movimentazione ai consueti stati: CONTROLLATA-STAMPABILE-PROTOCOLLATA.

NB: una volta protocollata la domanda di rettifica, la domanda iniziale assumerà lo stato di Rettificata (vedi immagine).

È inoltre possibile, una volta protocollata la domanda di rettifica, laddove necessario, procedere con creazione di eventuali domande di rettifica successive, tramite il tasto [Rettifica] posizionato in corrispondenza dell'ultima domanda valida.

Home / Domande

CUAA

Home Territorio Piano Culturale Domande AM Pilot

Anno di riferimento 2023 - Totale domande (2)

Settore	Modulo	ID Domanda	Stato	Data Presentazione	
Pagamenti Diretti e Programma di Sviluppo Rurale	Domanda Unificata		Rettificata	14/06/2023	→
Pagamenti Diretti e Programma di Sviluppo Rurale	Domanda di modifica ai sensi del DM 248477 del 12/05/2023 articoli n.3 comma 3 e 4		Protocollata	15/06/2023	→ <b>Rettifica</b>

**IMPORTANTE:** Si ricorda che le modifiche apportate alle domande presentate **entro il 30 giugno 2023**, con **l'aggiunta** di singole parcelle agricole o singoli diritti all'aiuto, capi animali o ulteriori elementi fattuali sulle quali richiedere ulteriori interventi, a condizione che i requisiti previsti siano rispettati compresi gli ettari ammissibili a disposizione del beneficiario nel fascicolo aziendale, **non sono considerate domande tardive purché presentate entro il 25 luglio 2023.**